



# Novinky v RÚIAN/ISÚI/VDP

## verze aplikace 3.6

---

<https://ruian.cuzk.cz/>

Verze dokumentu	Popis změn	Datum vydání
1.0	Nový dokument	12. 10. 2023

## Obsah

<b>1. ZMĚNY V ISÚI.....</b>	<b>4</b>
1.1 Hromadné zpracování reklamací .....	4
1.2 Vícenásobné reklamace .....	4
1.3 Doplnění varování .....	4
1.4 Import prvků ze souboru .....	5
1.5 Označování nesprávností .....	6
<b>2. Změny ve VDP.....</b>	<b>7</b>
<b>3. Změny v RÚIAN.....</b>	<b>7</b>
3.1 VFR adres .....	7
3.2 Nové informační webové služby .....	8
<b>4. PODPORA ČÚZK .....</b>	<b>8</b>

## Seznam použitých zkratek

Zkratka	Význam
AM	Adresní místo
BUD	Budova evidovaná v katastru nemovitostí
ČÚZK	Český úřad zeměměřický a katastrální
DB	Definiční bod
DCU	Definiční čára ulice
ISÚI	Informační systém územní identifikace
NZ	Návrh změny
ORP	Obec s rozšířenou působností
OVM	Orgán veřejné moci
POU	Obec s pověřeným obecním úřadem
RÚIAN	Registr územní identifikace, adres a nemovitostí
SO	Stavební objekt evidovaný v ISÚI/RÚIAN
TEA	Technickoekonomické atributy
VDP	Veřejný dálkový přístup
VFR	Výměnný formát RÚIAN
VÚSC	Vyšší územně samosprávný celek
WS	Webové služby
ZSJ	Základní sídelní jednotka

## NOVINKY PRO UŽIVATELE RÚIAN/ISÚI/VDP VERZE 3.6

Instalace nové verze RÚIAN/ISÚI/VDP verze 3.6.1 do produkčního prostředí proběhne dne 13. 10. 2023 a níže uvádíme uskutečněné změny v aplikacích.

### 1. ZMĚNY V ISÚI

#### 1.1 Hromadné zpracování reklamací

Editor dosud zpracovával reklamace v samostatných návrzích změn (NZ). Od verze 3.6 logiku zpracování reklamací v ISÚI mírně měníme. Vždy, když editor bude vytvářet z reklamace NZ (a nepůjde o reklamaci ze skupiny reklamací), bude mít možnost vložit (označením checkboxu) do NZ další reklamace stejného typu a ve stejném stavu, pokud takové další budou existovat.

Potvrzení operace					Vytvořit NZ z reklamace	Zavřít
<input checked="" type="checkbox"/>	ID	Typ	Vloženo do ISÚI	Poznámka řešitele	Skupina	
<input checked="" type="checkbox"/>	2061210	ZSO	23.05.2023 15:00:06	Komárov č.p. 20, Opava - reklamace, zrušení stavebního objektu		
<input checked="" type="checkbox"/>	2061198	ZSO	23.05.2023 15:00:09	garáž na par. 1110, k.ú. Komárov u Opavy - reklamace, zrušení stavebního objektu		
<input type="checkbox"/>	2061197	ZSO	23.05.2023 15:00:07	Komárov č.p. 69, Opava - reklamace, zrušení stavebního objektu		

Stránka 1 z 1 Celkem záznamů: 3

#### 1.2 Vícenásobné reklamace

Současně byla do ISUI doplněna funkčnost, která umožní správci registru zasílat editorům reklamace v rámci tzv. skupiny reklamací. V některých případech je žádoucí, aby editor obdržel připravený návrh změny se všemi souvisejícími prvky, např. změny související s odstraňováním duplicit a přečíslováním. Tím se zjednoduší a zrychlí práce editorů v ISÚI.

Podrobnější informace o způsobu zpracování reklamací najdete v dokumentu [Řešení reklamací](#) na našem webu.

#### 1.3 Doplnění varování

Do ISUI jsme doplnili další varování při zápisu nebo editaci prvků v návrhu změny. Editoři jsou tak lépe upozorňováni na chybná nebo podezřelá data. Nově jde o tato varování:

Název kontroly	Popis
Více SO v rámci BUD	Upozornění, že v rámci existujícího polygonu budovy je navrhován zápis více než jednoho SO.
DB AM daleko od SO	Upozornění, že základní definiční bod AM je umístěn daleko od definičního bodu navázaného SO.
Ulice u AM	Upozornění, že základní definiční bod AM je umístěn daleko od DCU přiřazené ulice tomuto AM.

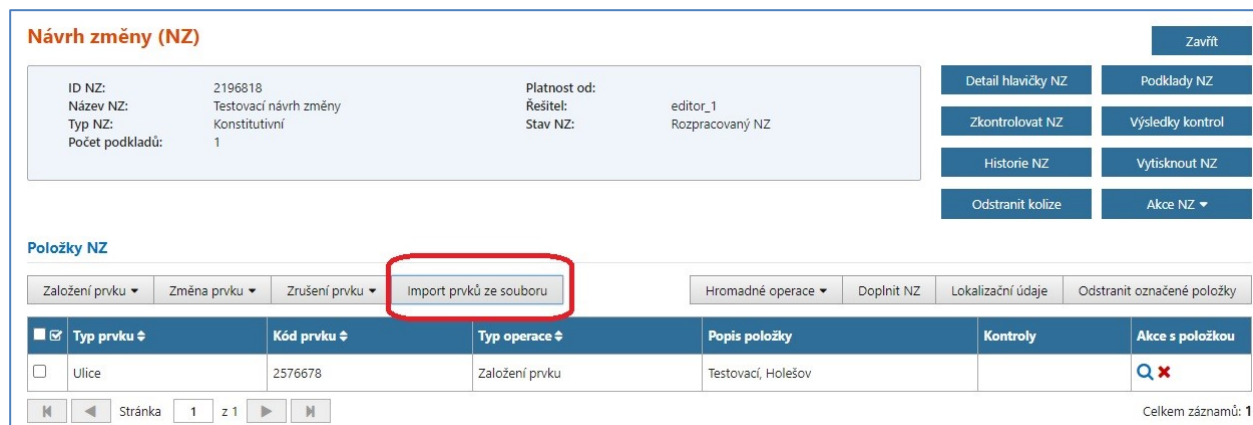
<b>Speciální DB AM nadbytečné</b>	Upozornění, že speciální definiční bod AM (hasiči, záchranka) je umístěn moc blízko základnímu definičnímu bodu AM.
<b>Blízké DB SO</b>	Upozornění, že je zapisován definiční bod SO blízko již existujícího definičního bodu <u>SO bez parcely</u> a tudíž bez polygonu budovy (zamezení vzniku dalších duplicit).
<b>Změna parcely u SO na parcelu v budoucím stavu</b>	Upozornění, pokud dochází u <b>editovaného SO</b> ke změně parcely z přítomnosti na parcelu v budoucím stavu za předpokladu, že existuje propojení (můstek) mezi tímto SO a budovou v katastru nemovitostí.
<b>Opakované přidělení čp/če</b>	Opakované přidělení čp/če je v rozporu s § 31 odst. 5 zákona č. 128/2000 Sb. Varování, pokud ISÚI obsahuje údaje o zrušení zapisovaného čp/če.
<b>Budovy s více čp/če</b>	Zápis SO s více čp/če je v rozporu s § 4 vyhlášky č. 326/2000 Sb. Varování, pokud bude nová stavba obsahovat více čp/če.

Konkrétní parametry varování a návrhy na jejich řešení najdete v dokumentu [Seznam chyb a varování v ISÚI](#) na našem webu.

## 1.4 Import prvků ze souboru

Jako podporu a rozšíření hromadných operací zavádíme novou funkčnost – importu prvků do návrhu změny. Jsou podporovány tyto soubory:

- CSV – pouze pro změnu a zrušení prvků
- XML – pro založení, změnu i zrušení prvků vč. možnosti vyplnění nových atributů



**Návrh změny (NZ)**

ID NZ: 2196818  
 Název NZ: Testovací návrh změny  
 Typ NZ: Konstitutivní  
 Počet podkladů: 1

Platnost od: editor\_1  
 Rešitel: Rozpracovaný NZ  
 Stav NZ:

Zavřít

Detail hlavičky NZ Podklady NZ  
 Zkontrolovat NZ Výsledky kontrol  
 Historie NZ Vytisknout NZ  
 Odstranit kolize Akce NZ

**Položky NZ**

Založení prvku Změna prvku Zrušení prvku **Import prvků ze souboru** Hromadné operace Doplnit NZ Lokalizační údaje Odstranit označené položky

<input checked="" type="checkbox"/>	Typ prvku	Kód prvku	Typ operace	Popis položky	Kontroly	Akce s položkou
<input type="checkbox"/>	Ulice	2576678	Založení prvku	Testovací, Holešov		

Stránka 1 z 1 Celkem záznamů: 1



**Import prvků ze souboru**

Vybrat soubor importPrvku.csv

Importovat

Zavřít

Odstranit kolize Akce NZ

Doplnit NZ Odstranit označené položky

Kontroly Akce s položkou

Podrobné informace ke struktuře souborů a postupu importu najdete v dokumentu [Hromadné operace s prvky](#) v kapitole 6 zveřejněném na našem webu.

## 1.5 Označování nesprávností

Na obrazovce ISÚI, kde se označuje nesprávnost jednotlivých atributů, byly nahrazeny číselné hodnoty atributů odpovídajícími texty z číselníku.

**Označení nesprávnosti**
✕

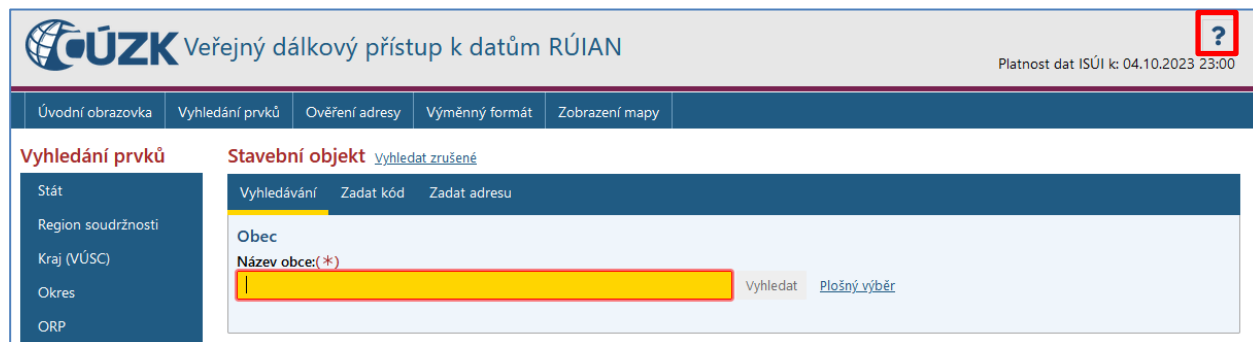
Prvek: Stavební objekt  
 Kód: 10918451  
 Název: Znojmo č.p. 5, Znojmo

Zavřít
Provést změny

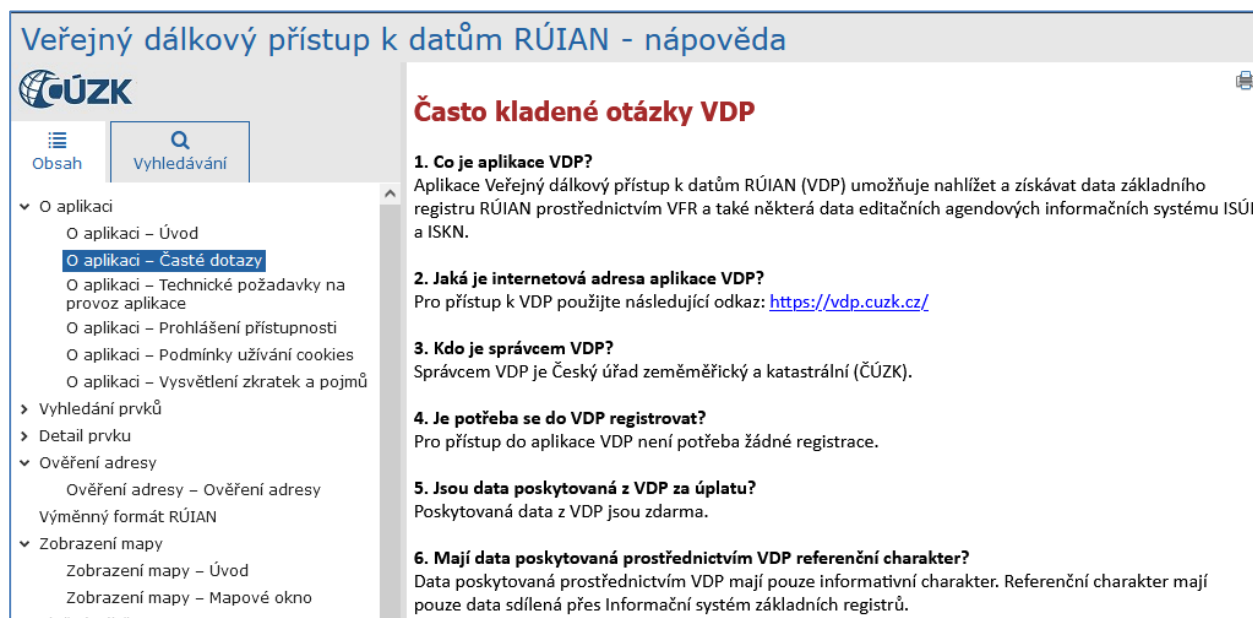
Údaj	Hodnota	Aktuální	Nastavit nesprávnost	Poznámka
Kód	10918451	✔	✔ <input checked="" type="radio"/> Správný <input type="radio"/> Nesprávný	
Nadřazená část obce	Znojmo	✔	✔ <input checked="" type="radio"/> Správný <input type="radio"/> Nesprávný	
Nadřazený MOMC		✔	✔ <input checked="" type="radio"/> Správný <input type="radio"/> Nesprávný	
Nadřazená parcela	5, k.ú. Znojmo-město	✔	✔ <input checked="" type="radio"/> Správný <input type="radio"/> Nesprávný	
Číslo domovní	5	✔	✔ <input checked="" type="radio"/> Správný <input type="radio"/> Nesprávný	
Typ	budova s č.p.	✔	✔ <input checked="" type="radio"/> Správný <input type="radio"/> Nesprávný	
Způsob využití	rodinný dům	✔	✔ <input checked="" type="radio"/> Správný <input type="radio"/> Nesprávný	
Datum dokončení	14.05.2018	✔	✔ <input checked="" type="radio"/> Správný <input type="radio"/> Nesprávný	
Zastavěná plocha		✔	✔ <input checked="" type="radio"/> Správný <input type="radio"/> Nesprávný	
Podlahová plocha		✔	✔ <input checked="" type="radio"/> Správný <input type="radio"/> Nesprávný	
Obestavěný prostor		✔	✔ <input checked="" type="radio"/> Správný <input type="radio"/> Nesprávný	
Počet podlaží	4	✔	✔ <input checked="" type="radio"/> Správný <input type="radio"/> Nesprávný	
Počet bytů	3	✔	✔ <input checked="" type="radio"/> Správný <input type="radio"/> Nesprávný	
Vybavení výtahem	Bez výtahu	✔	✔ <input checked="" type="radio"/> Správný <input type="radio"/> Nesprávný	
Druh svislé nosné konstrukce	Kámen, cihly, tvárnice	✔	✔ <input checked="" type="radio"/> Správný <input type="radio"/> Nesprávný	
Způsob vytápění	Jiné (i bez topení)	✔	✔ <input checked="" type="radio"/> Správný <input type="radio"/> Nesprávný	
Připojení na vodovod	Nezjištěno	✔	✔ <input checked="" type="radio"/> Správný <input type="radio"/> Nesprávný	
Připojení na kanalizační síť	Připoj na kanalizační síť	✔	✔ <input checked="" type="radio"/> Správný <input type="radio"/> Nesprávný	
Připojení na rozvod plynu	Bez plynu	✔	✔ <input checked="" type="radio"/> Správný <input type="radio"/> Nesprávný	
Definiční bod	Y: 643037,23 X: 1193680,54	✔	✔ <input checked="" type="radio"/> Správný <input type="radio"/> Nesprávný	

## 2. Změny ve VDP

Veřejný dálkový přístup kromě drobných oprav získal zcela novou kontextovou nápovědu, která je dostupná z každého místa aplikace kliknutím na ikonu „?“ v pravém horním rohu obrazovky.



The screenshot shows the top navigation bar with the ČÚZK logo and the text 'Veřejný dálkový přístup k datům RÚIAN'. A red box highlights a question mark icon in the top right corner. Below the navigation bar, there are tabs for 'Úvodní obrazovka', 'Vyhledání prvků', 'Ověření adresy', 'Výměnný formát', and 'Zobrazení mapy'. The 'Vyhledání prvků' tab is active, showing a search form with fields for 'Vyhledávání', 'Zadat kód', and 'Zadat adresu'. A dropdown menu for 'Obec' is open, with a search input field and a 'Vyhledat' button. A red box highlights the question mark icon in the top right corner of the application area.



The screenshot shows the help page for the VDP application. The title is 'Veřejný dálkový přístup k datům RÚIAN - nápověda'. The page is divided into two main sections: a navigation menu on the left and a main content area on the right. The navigation menu includes 'Obsah' and 'Vyhledávání'. The main content area is titled 'Často kladené otázky VDP' and contains six numbered questions and answers:

- 1. Co je aplikace VDP?**  
Aplikace Veřejný dálkový přístup k datům RÚIAN (VDP) umožňuje nahlížet a získávat data základního registru RÚIAN prostřednictvím VFR a také některá data editačních agendových informačních systému ISÚI a ISKN.
- 2. Jaká je internetová adresa aplikace VDP?**  
Pro přístup k VDP použijte následující odkaz: <https://vdp.cuzk.cz/>
- 3. Kdo je správcem VDP?**  
Správcem VDP je Český úřad zeměměřický a katastrální (ČÚZK).
- 4. Je potřeba se do VDP registrovat?**  
Pro přístup do aplikace VDP není potřeba žádná registrace.
- 5. Jsou data poskytována z VDP za úplaty?**  
Poskytovaná data z VDP jsou zdarma.
- 6. Mají data poskytována prostřednictvím VDP referenční charakter?**  
Data poskytována prostřednictvím VDP mají pouze informativní charakter. Referenční charakter mají pouze data sdílená přes Informační systém základních registrů.

## 3. Změny v RÚIAN

### 3.1 VFR adres

Od instalace dodávky 3.6 poskytujeme nově speciální výměnný formát (VFR adres) poskytující údaje o adresách, a to jak v strukturované podobě, tak i ve formátované podobě podle vyhlášky č. 359/2011 Sb. Soubory speciálního VFR je možné po instalaci RÚIAN verze 3.6 stahovat na adrese: <https://vdp.cuzk.cz/vdp/ruian/vymennyformat> na záložce Speciální.

Podrobnější informace k poskytování dat VFR a ke struktuře dat nejdete na našem [webu](#), konkrétně pak v dokumentu [Změny VFR v RÚIAN 3.6](#).

### 3.2 Nové informační webové služby

**E313 – IsuiCtiHraniceZsj** - poskytuje informace o hranicích ZSJ, ležících v zadaném katastrálním území

**E314 - RuianCtiSeznamZmenNespravnost** - poskytuje seznam změn nesprávností provedených v RÚIAN za určité období (maximálně 2 měsíce zpět od aktuálního data)

## 4. PODPORA ČÚZK

Podrobnější informace o ISÚI/RÚIAN a uživatelské postupy pro práci v ISÚI jsou k dispozici na webových stránkách RÚIAN <https://ruian.cuzk.cz/>.

V případě, že potřebné informace a odpovědi na Vaše otázky nenaleznete, můžete se obrátit na podporu ČÚZK:

- [Kontaktní formulář Helpdesk](#)
- Telefon: 284 044 455

Konkrétní dotaz můžete zapsat do Helpdesku také prostřednictvím aplikace ISÚI, kde je potřeba vyplnit Váš kontaktní email, aby odpověď nebyla odeslána pouze na podatelnu.

**Při zasílání dotazu uvádějte, prosím, konkrétní informace o daném problému (např. o jaký SO nebo AM se jedná), může se tak významně zkrátit doba řešení Vašeho požadavku.**

Helpdesk z ISÚI je přístupný na každé stránce vpravo dole:

