

# Kvalita a kontrola dat RÚIAN



**Ing. Jiří JINDŘICH**

**ČESKÝ ÚŘAD ZEMĚMĚŘICKÝ A KATASTRÁLNÍ**  
CZECH OFFICE FOR SURVEYING, MAPPING AND CADASTRE

# Obsah

## ☐ Reklamace údajů RÚIAN

- ☐ Forma reklamace
- ☐ Reklamační formuláře - <https://reklamace.cuzk.cz/> (statistiky, změny)

## ☐ Aplikace pro kontrolu dat

- ☐ popis chyb
- ☐ statistiky
- ☐ doplnění kontroly č. 10

## ☐ Podpora kvality dat ze strany ČÚZK

- ☐ změna ZPV z obj. bydl. na rod. dům
- ☐ výmaz neidentifikovatelných SO
- ☐ synchronizace definičních bodů stavebních objektů
- ☐ úprava aplikace ISÚI (zjištění počtu pobytů, slučování reklamací, odesílání hromadných reklamací)



# **Zpochybnění údajů základních registrů**

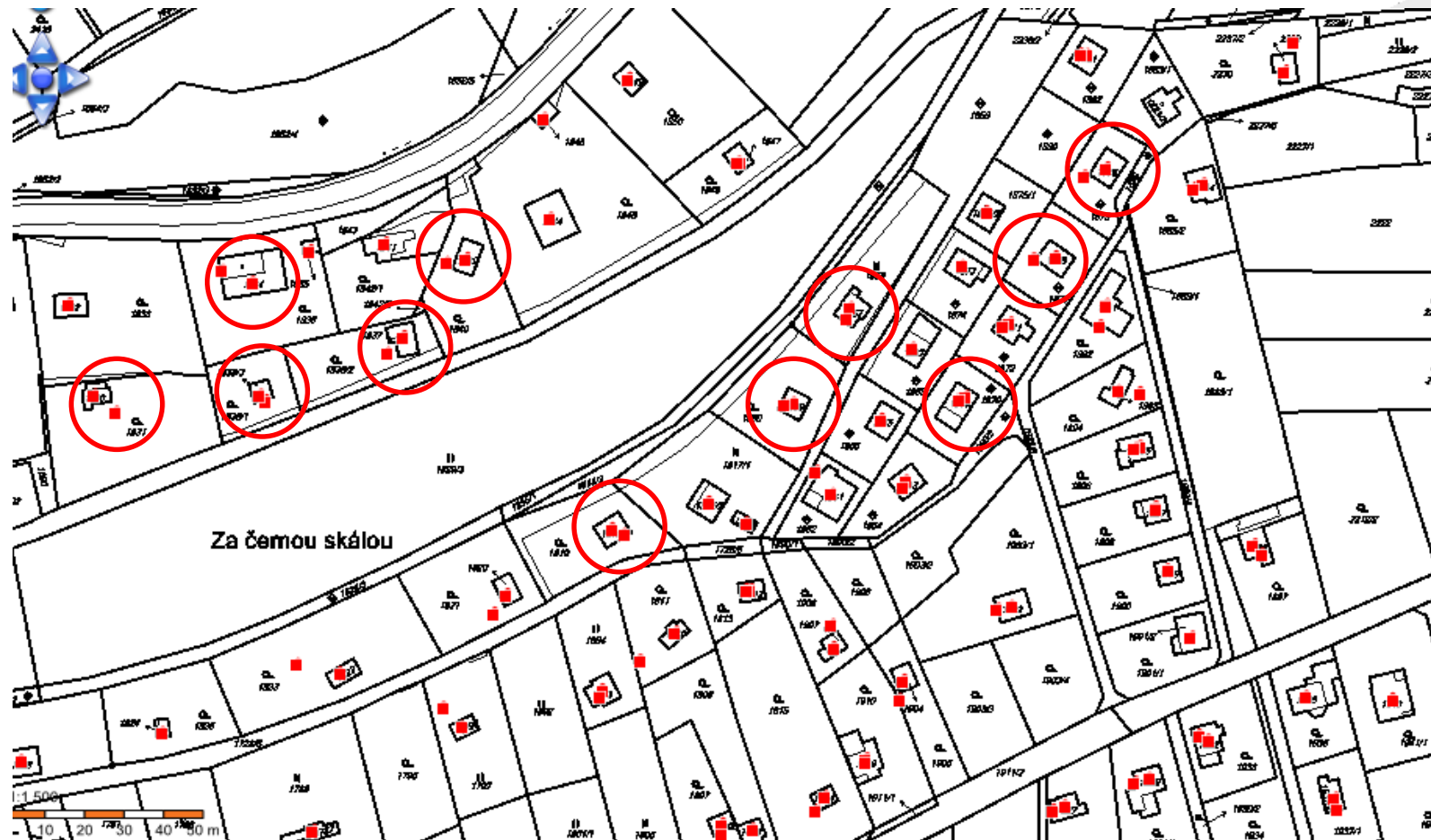


# Vznik nesouladů

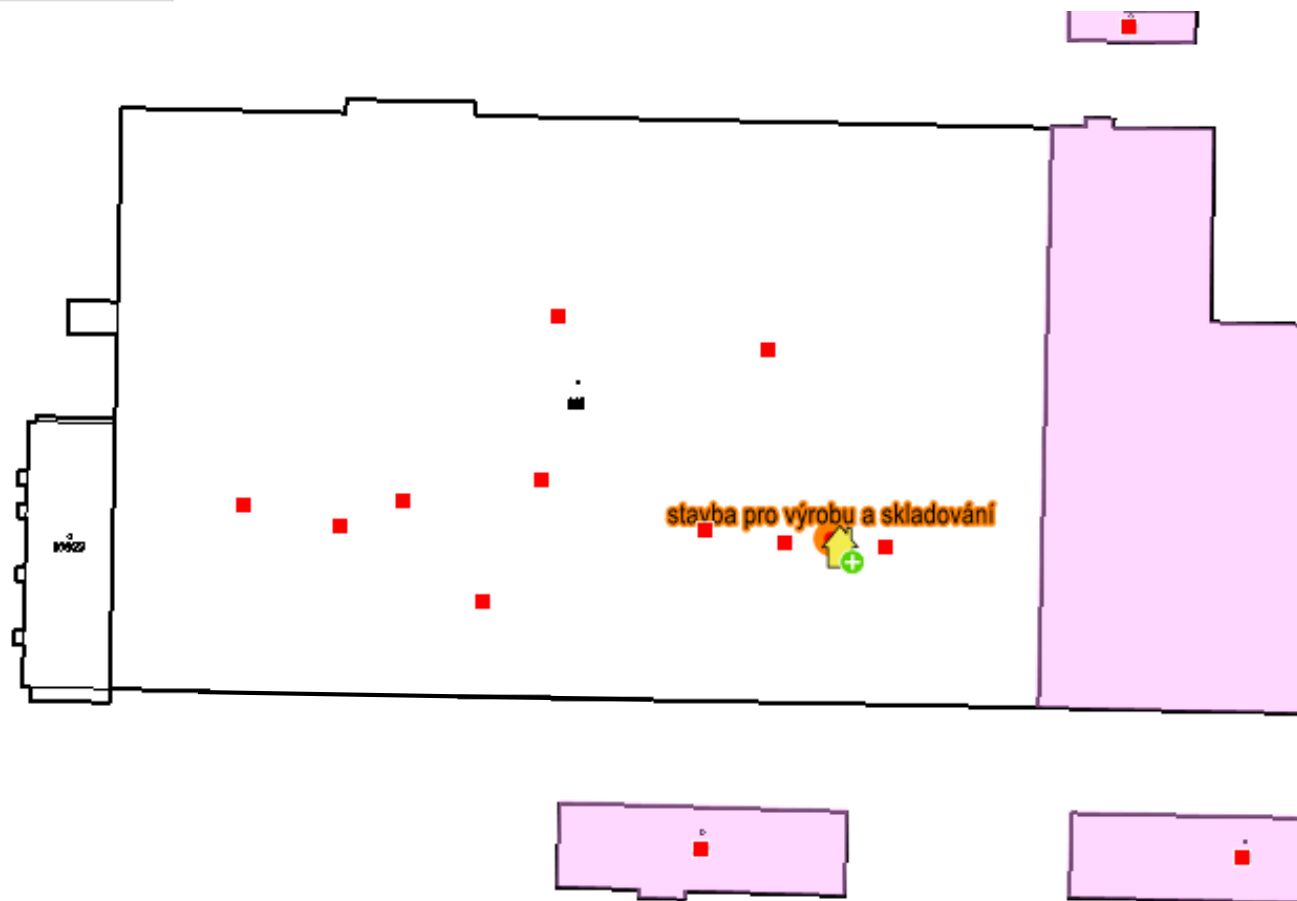
- prvotní migrace dat
- nesprávný postup při editaci (např. založení duplicitního SO na stejné parcele)
- editací jiných systémů (změna parcely, odstranění budovy v KN)



# Nesoulady



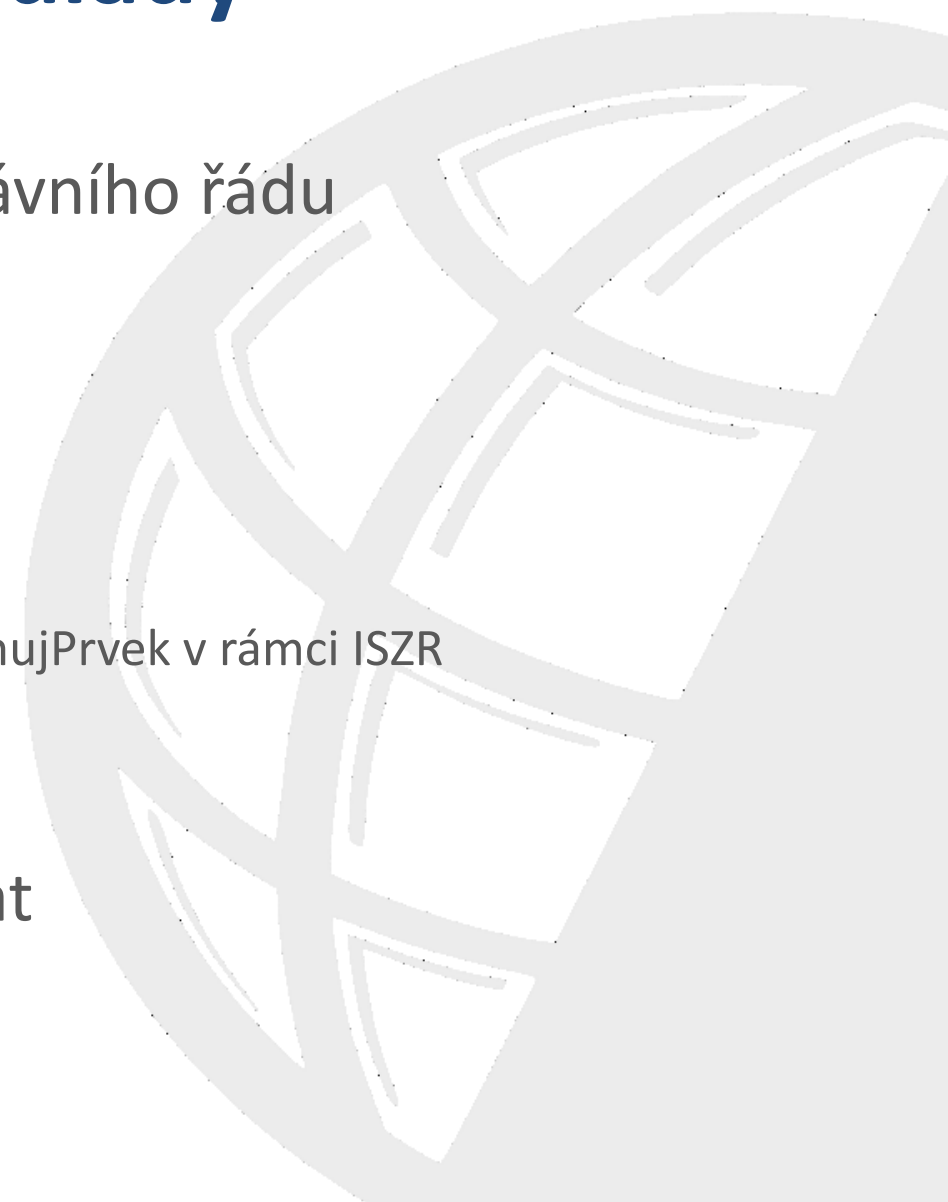
# Nesoulady



<https://vdp.cuzk.cz/vdp/ruian/stavebniobjekty/41338065>

# Upozornění na nesoulady

- Podáním fyzické nebo právnické osoby dle správního řádu
- Prostřednictvím reklamací v ISÚI
  - Interní reklamací z ISKN
    - Zápis nové budovy v KN
    - Odstranění budovy v KN
    - Změna údajů o budově v KN (změna parcely, změna DB SO)
  - Externí od kteréhokoliv OVM využívající službu E53IsuiReklamujPrvek v rámci ISZR
  - Z veřejně přístupné aplikace <https://reklamace.cuzk.cz>
- Zpochybněním údaje v aplikaci pro kontrolu dat <https://kontrolyruian.cuzk.cz/>

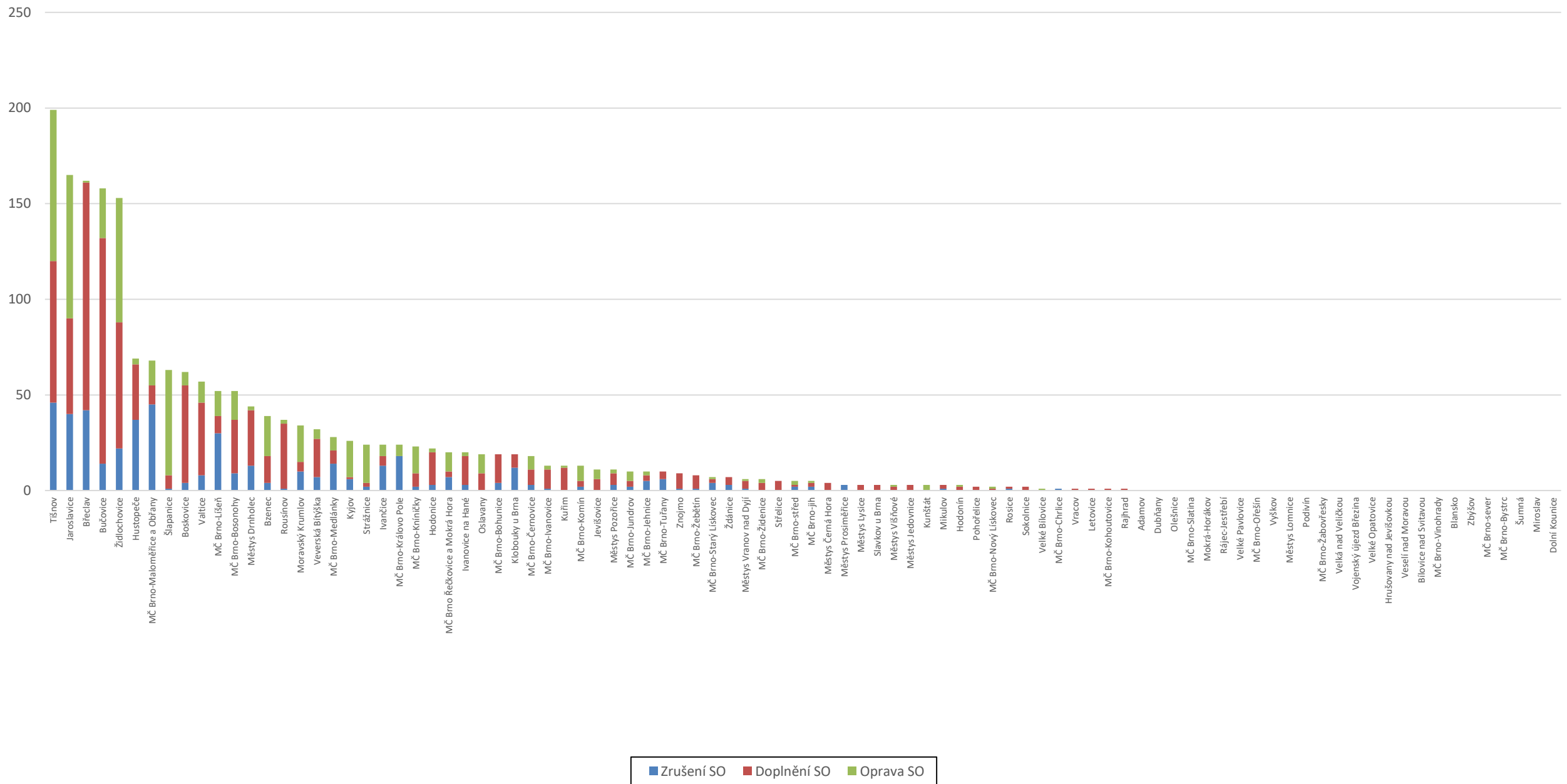


## Povinnosti editorů při řešení nesouladů dle § 4 zákona č. 111/2009 Sb. o základních registrech

- (2) Editor je zodpovědný za to, že jím zapsané referenční údaje jsou v souladu s údaji uvedenými v dokumentech, na jejichž základě jsou referenční údaje do příslušného základního registru zapsány...
- (3) Editor *zapiše referenční údaj do základního registru nebo provede jeho změnu bez zbytečného odkladu*, nejpozději však do 3 pracovních dnů ode dne, kdy se o vzniku nebo o změně skutečnosti, kterou referenční údaj popisuje, dozví.
- (4) Referenční údaj je považován za správný, *pokud není prokázán opak nebo pokud nevznikne oprávněná pochybnost* o správnosti referenčního údaje. *V případě pochybnosti editor nebo správce základního registru označí referenční údaj jako nesprávný; toto označení editor odstraní neprodleně poté, co ověří správnost údajů ...*
- Samotný proces reklamace se řídí správním řádem.



# Počty nevyřešených reklamací v ISÚI v agendě stavebních úřadů Jihomoravský kraj (03/2023)



Počty nevyřešených reklamací v ISÚI v agendě stavebních úřadů  
Jihomoravský kraj (03/2023)



# REKLAMAČNÍ FORMULÁŘE

<https://reklamace.cuzk.cz>



# Reklamační formuláře

<https://reklamace.cuzk.cz>



 Státní správa zeměměřictví a katastru



Veřejný dálkový přístup  
k datům RÚIAN



Nahlížení do katastru  
nemovitostí



Dálkový přístup do  
katastru nemovitostí

Reklamace prvků RÚIAN   Reklamace prvků ISKN

## REKLAMACE PRVKŮ RÚIAN

### Stavební objekt

- Doplnění chybějícího SO
- Změna typu a čísla SO
- Změna části obce
- Změna definičního bodu SO
- Změna parcely u SO
- Změna způsobu využití SO
- Zrušení neexistujícího SO

### Ulice

- Doplnění chybějící ulice v obci
- Změna průběhu existující ulice
- Změna názvu existující ulice
- Zrušení neexistující ulice v obci

### Adresní místo

- Doplnění chybějícího AM
- Změna definičního bodu AM
- Změna ulice v AM
- Zrušení ulice v AM
- Změna orientačního čísla v AM
- Zrušení orientačního čísla v AM
- Změna PSČ
- Zrušení neexistujícího AM

### Hromadná reklamace prvků

- Hromadná reklamace

### Reklamace dalších prvků

- Reklamace dalších prvků

# Reklamační formuláře

- Důvody vzniku
  - rostoucí zájem o poskytovaná data, volná dostupnost dat z RÚIAN a napojení na GIS,
  - zájem veřejnosti o možnost hlášení chyb,
  - získání informací o řešení reklamací.
- Zasílání reklamací webovou službou přímo do ISUI, **podle územní příslušnosti a typu prvku.**
- Reklamace vygenerována zadáním do formuláře:
  - Pro subjekty mimo veřejnou správu
  - Reklamace jednotlivých prvků
  - Hromadná reklamace - XML

# Reklamační formuláře

## ■ Zobrazení reklamace v ISÚI

**Reklamační stavebního objektu**

Upravit poznámkuUpravit nesprávnostAkce reklamaceZavřít

ID reklamace:1373439

Typ reklamace:Oprava stavebního objektu

Řešitel reklamace:

Stav reklamace:Vložená

Řešeno v NZ ID:externiReklamaceISUI-72017

Naposledy změnil:24.07.2019

Poznámka řešitele:Těšov č.p. 68, Milíkov - reklamační, oprava stavebního objektu

**Zadavatelé**

Zadavatel:externiReklamaceISUI-72017

OVN:CUZK

Externí ID:72017

Agenda zadavatele:CUZK

Datum vložení do ISUI:24.07.2019

Poznámka zadavatele:Detailní informace k reklamaci naleznete zde: <https://reklamace.cuzk.cz/detail?id=72017>

Územní situace:Milíkov (okres Cheb)

**Stavební objekt**

Kód prvku:97546160

	Původní hodnota	Navržená hodnota	Aktuální hodnota
Typ SO:	budova s č.p.		budova s č.p.
Způsob využití:	rodinný dům		rodinný dům
Část obce:	Těšov	Velká Štboř	Těšov
Číslo domovní:	68		68
MOMC:			
Identifikační parcela:	st. 13/4 Úval		st. 13/4 Úval
Definiční bod SO:	Y: 877341,43 X: 1024720,72		Y: 877341,43 X: 1024720,72

Popis reklamace:


Budovy evidované v části obce Těšov leží na katastrálním území Těšov u Milíkova. Naproti tomu budovy ležící na katastrálním území Úval by měli být evidovány v části obce Velká Štboř. Prosím proto o změnu části obce u čísla popisného 68. Děkuji Staňková

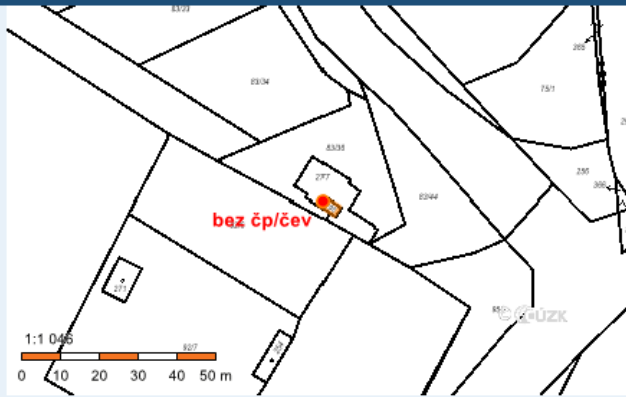
# Reklamační formuláře

- Zobrazení reklamace v reklamačních formulářích
  - [Např. https://reklamace.cuzk.cz/detail?id=123307](https://reklamace.cuzk.cz/detail?id=123307)

Detail reklamace: Oprava způsobu využití SO	
Typ:	OSO - Oprava stavebního objektu
Datum přijetí:	15.03.2023 08:45
ID reklamace ISÚI:	2316767
ID reklamace:	123307

Navržený stav	
Způsob využití SO:	stavba technického vybavení (16)
Popis reklamace:	V-1561/2023 - GasNet s.r.o. - vysokotlaká regulační stanice

Současný stav	
Odkaz do VDP:	
Kód podle RÚIAN:	50353926
Obec:	Písty, okres Nymburk (537667)
Na parcele:	st. 298 v k.ú. Písty u Nymburka
Definiční bod:	X: 1040634,80 Y: 700053,29
Způsob využití SO:	jiná stavba (19)

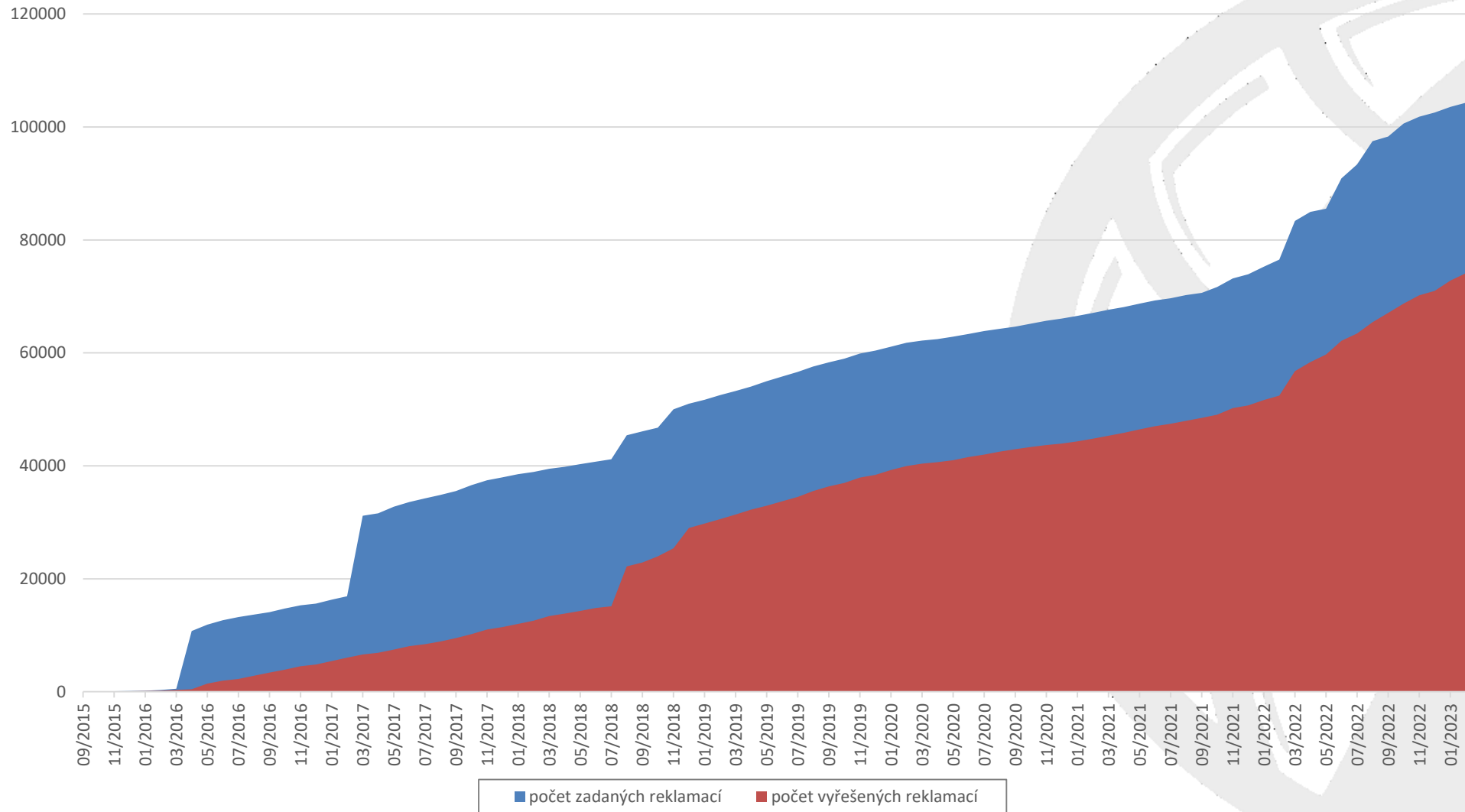
Grafický náhled prvku	
	

Informace o uživateli	
Jméno:	Ivana Čapková
Organizace:	Katastrální úřad Nymburk
Telefon:	325501024
Email:	ivana.capkova@cuzk.cz

Návody k řešení	
<a href="#">Návody pro editory ISÚI</a>	
<a href="#">Postup obcí a stavebních úřadů</a>	
Další informace k RÚIAN/ISÚI/VDP naleznete <a href="#">zde</a> .	

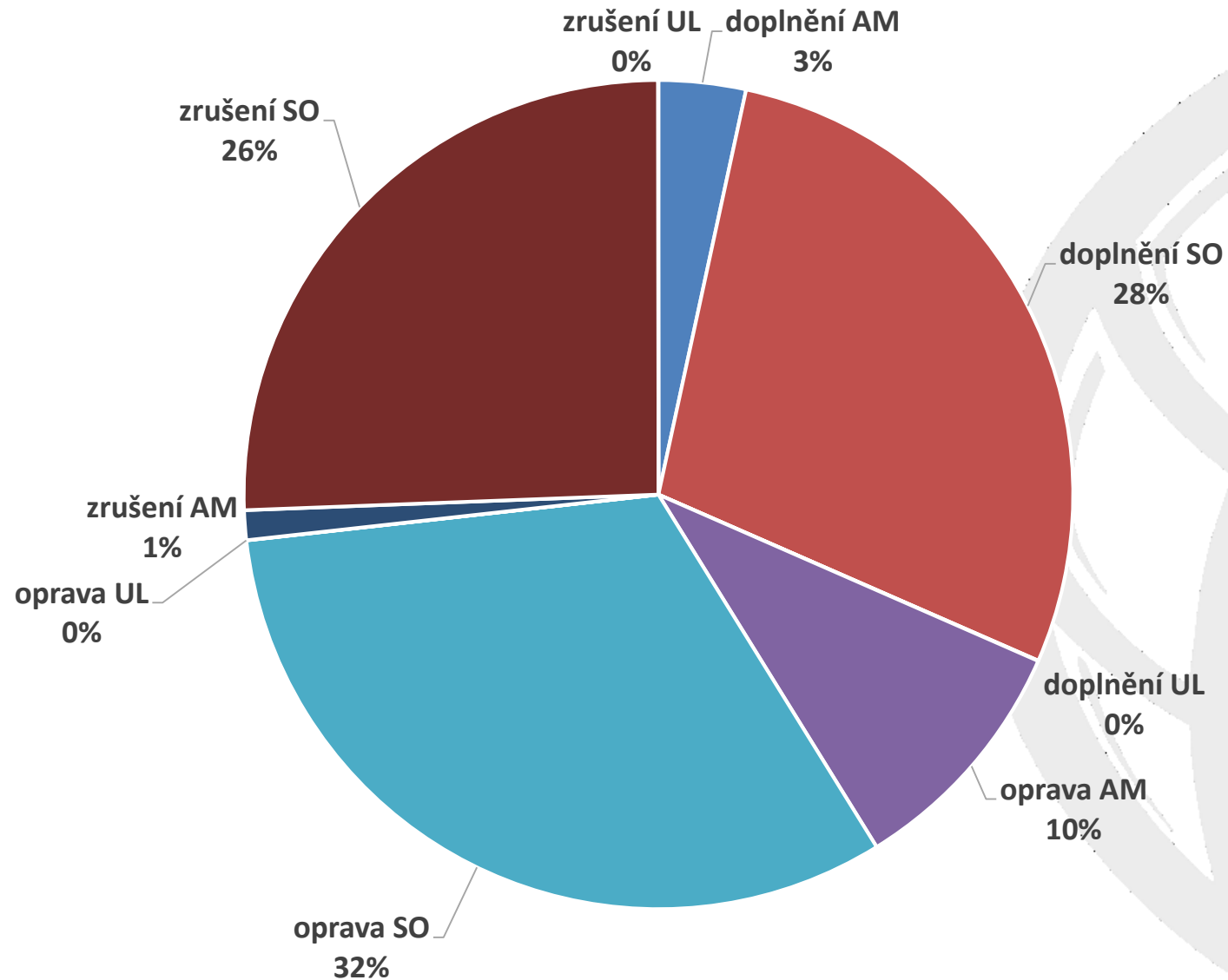
# Reklamační formuláře

Přehled počtu zadaných a vyřešených reklamací





# Reklamační formuláře



# Reklamační formuláře

- Připravované změny v aplikaci

## REKLAMACE PRVKŮ

### Stavební objekt

- Doplnění chybějícího SO
- Změna částí obce
- Změna definičního bodu SO
- Změna obvodu SO
- Změna parcely u SO
- Změna technickoeconomických atributů SO
- Změna typu a čísla SO
- Změna způsobu využití SO
- Zrušení neexistujícího SO

### Ulice

- Doplnění chybějící ulice v obci
- Změna názvu existující ulice
- Změna průběhu existující ulice
- Zrušení neexistující ulice v obci

### Reklamace dalších prvků

- Reklamace dalších prvků

### Adresní místo

- Doplnění chybějícího AM
- Změna definičního bodu AM
- Změna orientačního čísla v AM
- Změna PSČ
- Změna ulice v AM
- Zrušení orientačního čísla v AM
- Zrušení ulice v AM
- Zrušení neexistujícího AM

### Parcela

- Definiční bod parcely

### Hromadná reklamace prvků

- Hromadná reklamace

# Reklamační formuláře

- Připravované změny v aplikaci – změny v TEA

## Návrh reklamace

	Aktuální stav	Navrhovaný stav
Datum dokončení:	<input type="text"/>	<input type="text" value="dd.mm.rrrr"/>
Počet bytů:	<input type="text" value="undefined"/>	<input type="text"/>
Zastavěná plocha [m2]:	<input type="text"/>	<input type="text"/>
Obestavěný prostor [m3]:	<input type="text"/>	<input type="text"/>
Podlahová plocha [m2]:	<input type="text"/>	<input type="text"/>
Počet podlaží:	<input type="text" value="undefined"/>	<input type="text"/>
Druh svislé nosné konstrukce:	<input type="text" value="Kámen, cihly, tvárnic"/>	<input type="text" value="Nepálené cihly"/>
Připojení na vodovod:	<input type="text" value="S vodovodem"/>	<input type="text" value="Bez vodovodu"/>
Připojení na kanalizační síť:	<input type="text" value="Přípoj na kanalizační"/>	<input type="text" value="Bez kanalizace a jímky"/>
Připojení na rozvod plynu:	<input type="text" value="Plyn z veřejné sítě"/>	<input type="text" value="Vyberte ze seznamu"/>
Způsob vytápění:	<input type="text" value="Centrální domovní (k)"/>	<input type="text" value="Vyberte ze seznamu"/>
Vybavení výtahem:	<input type="text" value="Bez výtahu"/>	<input type="text" value="Vyberte ze seznamu"/>
Popis reklamace:	<input type="text" value="testovací záznam"/>	

ODESLAT

VYČISTIT FORMULÁŘ

# **APLIKACE PRO KONTROLU DAT RÚIAN**

<https://kontrolyruian.cuzk.cz>



# Aplikace pro kontrolu dat

## <https://kontrolyruian.cuzk.cz>

### Kontroly dat RÚIAN

Výstupy pro obce a stavební úřady

Statistika za celou ČR

Reklamacie v ISÚI za celou ČR











Statistika za kraj

**Obec: Ústí nad Labem , okres Ústí nad Labem (554804)**

Nové hledání


Magistrát města Ústí nad Labem - Stavební úřad

### Seznam kontrol

Kontrola		Počet chyb	Spuštěno	Detail
1.	Chybějící definiční body u AM	0	11. 03. 2023	
2.	Chybějící definiční body u SO	0	11. 03. 2023	
3.	Chybějící lokalizace u ulice	0	11. 03. 2023	
4.	Duplicitní definiční body u SO	0	11. 03. 2023	
5.	SO se shodnou parcelou	0	11. 03. 2023	
6.	Chybějící parcela u SO	0	11. 03. 2023	
7.	Neidentifikovatelné SO	0	11. 03. 2023	
8.	SO bez vyplněného způsobu využití	0	11. 03. 2023	
9.	Chybějící TEA u SO	0	11. 03. 2023	
10.	SO s neplatným způsobem využití	1 936	12. 03. 2023	 <a href="#">více</a>

# Aplikace pro kontrolu dat

- Od roku 2016
- Pro zobrazení chyb a nesouladu v datech
- Určena pro stavební úřady a obce
- Pro kontroly přenesené působnosti
- Pro uživatele:
  - Popis chyby, zobrazení odkazu do VDP a na návody.
  - Návrh hodnot
  - Informace o zrušení prvku, statistika...
  - Zobrazení počtu reklamací OVM (denní aktualizace)
- Měsíční aktualizace dat
- <https://kontrolyruian.cuzk.cz>



# Aplikace pro kontrolu dat

## 2. Chybějící definiční body u SO

- Jsou vypsaný SO bez definičního bodu
- Jsou navrženy hodnoty z adresního místa nebo parcely
- Možná řešení
  - aktualizovat SO – doplnit DB
  - SO/AM odstranit z evidence pokud nemá existovat

	Obec	Část obce	Kód stavebního objektu	Číslo domovní/způsob využití	Parcela a k.ú.	Návrh Y	Návrh X	Popis
📍	Blatno	Bečov	20732953	č.p. 24				
📍	Blatno	Mezihoří	20734611	č.p. 10				
📍	Blatno	Radenov	20735855	č.p. 30				
📍	Blatno	Zákoutí	20736673	č.p. 56				
📍	Březno	Stranná	9031961	č.ev. 38	447/2 v k.ú. Stranná u Nechranic	805726,96	1001715,80	PA
📍	Černovice	Černovice	27043606	č.ev. 227				
📍	Černovice	Černovice	27390578	č.ev. 17				
📍	Hora Svatého Šebestiana	Nová Ves	2613506	č.ev. 61				
📍	Chomutov	Chomutov	26694387	č.ev. 1547	3254/23 v k.ú. Chomutov I	807654,91	992594,16	AM
📍	Spořice	Spořice	2626608	č.ev. 19	465/5 v k.ú. Spořice	809789,98	993281,41	PA
📍	Všehrdy	Všehrdy	2608693	č.ev. 1				

# Aplikace pro kontrolu dat

## 4. Duplicitní definiční body u SO

- Jsou vypsány SO se shodnými souřadnicemi
- Většinou se jedná o SO bez čp/če a SO s číslem
- Možná řešení
  - Aktualizovat údaje o jednom ze SO a druhý smazat

	Obec	Část obce	Kód stavebního objektu	Číslo domovní/způsob využití	Parcela a k.ú.	Y	X
📍	Blatno	Blatno	20733780	č.ev. 3		811347,00	985079,00
📍	Blatno		45056714	stavba pro rodinnou rekreaci	st. 141 v k.ú. Blatno u Chomutova	811347,00	985079,00
📍	Blatno	Blatno	20733771	č.ev. 2		811324,00	985040,00
📍	Blatno		42038596	stavba pro rodinnou rekreaci	st. 140 v k.ú. Blatno u Chomutova	811324,00	985040,00
📍	Březno	Stranná	34014284	č.p. 20	st. 9/1 v k.ú. Stranná u Nechranic	806982,74	1002112,35
📍	Březno		49802534	zemědělská stavba	st. 9/1 v k.ú. Stranná u Nechranic	806982,74	1002112,35
📍	Droužkovice	Droužkovice	20742312	č.ev. 29 / garáž	188 v k.ú. Droužkovice	807354,36	995128,03
📍	Droužkovice		43109373	garáž	188 v k.ú. Droužkovice	807354,36	995128,03
📍	Chomutov	Chomutov	23126931	č.p. 1347	3137/1 v k.ú. Chomutov I	807724,00	992222,00
📍	Chomutov		39086461	objekt občanské vybavenosti	3137/1 v k.ú. Chomutov I	807724,00	992222,00
📍	Chomutov	Chomutov	26689189	č.ev. 1903	382/25 v k.ú. Chomutov II	808428,84	991058,96
📍	Chomutov		49516566	garáž	382/25 v k.ú. Chomutov II	808428,84	991058,96
📍	Chomutov	Chomutov	26689197	č.ev. 1904	382/24 v k.ú. Chomutov II	808431,10	991060,74
📍	Chomutov		43035086	garáž	382/24 v k.ú. Chomutov II	808431,10	991060,74
📍	Chomutov	Chomutov	26689201	č.ev. 1905	382/23 v k.ú. Chomutov II	808433,50	991062,68



# Aplikace pro kontrolu dat

## 5. SO se shodnou parcelou

- Jsou vypsány SO se shodnou parcelou
- Většinou se jedná o SO bez čp/če a SO s číslem
- Možná řešení
  - Aktualizovat údaje o jednom ze SO a druhý smazat

	Obec	Část obce	Kód stavebního objektu	Číslo domovní/způsob využití	Parcela a k.ú.
📍	Březno	Březno	9029851	č.p. 320	30/2 v k.ú. Březno u Chomutova
📍	Březno		39081851	stavba technického vybavení	30/2 v k.ú. Březno u Chomutova
📍	Březno	Březno	9030603	č.ev. 28	51/8 v k.ú. Březno u Chomutova
📍	Březno		42922135	garáž	51/8 v k.ú. Březno u Chomutova
📍	Březno	Březno	9030611	č.ev. 29	51/9 v k.ú. Březno u Chomutova
📍	Březno		45055360	garáž	51/9 v k.ú. Březno u Chomutova
📍	Březno	Březno	9030620	č.ev. 30	52/2 v k.ú. Březno u Chomutova
📍	Březno		45055416	garáž	52/2 v k.ú. Březno u Chomutova

# Aplikace pro kontrolu dat

## 6. Chybějící parcela u SO

- Jsou vypsány SO bez platné parcely – nevyplněno nebo parcela [M]
- Podle souřadnic definičního bodu SO je navrhována platná parcela
- Možná řešení
  - Aktualizovat údaje SO, doplnit parcelu
  - Odstranit SO, pokud neexistuje

	Obec	Část obce	Kód stavebního objektu	Číslo domovní/způsob využití	Parcela a k.ú.	Původní parcela	Navržená parcela	Reklamáce
📍	Blatno	Bečov	20732953	č.p. 24				
📍	Blatno	Blatno	20733771	č.ev. 2			st. 140 v k.ú. Blatno u Chomutova [P]	
📍	Blatno	Blatno	20733780	č.ev. 3			st. 141 v k.ú. Blatno u Chomutova [P]	
📍	Blatno	Mezihoří	20734611	č.p. 10				
📍	Blatno	Mezihoří	20735332	č.ev. 61			st. 123 v k.ú. Mezihoří u Chomutova [P]	
📍	Blatno	Radenov	20735855	č.p. 30				
📍	Blatno	Radenov	20735979	č.ev. 14			st. 42/2 v k.ú. Radenov [P]	
📍	Blatno	Zákoutí	20736673	č.p. 56				
📍	Březno	Březno	9029427	č.p. 255 / objekt k bydlení		443 v k.ú. Březno u Chomutova [M]	443/1 v k.ú. Březno u Chomutova [P]	
📍	Březno	Holetice	9030964	č.p. 27			347/2 v k.ú. Holetice [P]	
📍	Březno	Nechranice	9031332	č.ev. 5			1875 v k.ú. Březno u Chomutova [P]	

# Aplikace pro kontrolu dat

## 8. SO bez vyplněného způsobu využití

- Jsou vypsány SO bez vyplněného ZPV
- Možná řešení
  - Aktualizovat údaje SO, doplnit způsob využití podle platné dokumentace
  - Odstranit SO, pokud neexistuje

	Obec	Část obce	Kód stavebního objektu	Číslo domovní/způsob využití	Parcela a k.ú.
📍	Blatno	Bečov	20732953	č.p. 24	
📍	Blatno	Blatno	20733771	č.ev. 2	
📍	Blatno	Blatno	20733780	č.ev. 3	
📍	Blatno	Mezihoří	20734611	č.p. 10	
📍	Blatno	Mezihoří	20735332	č.ev. 61	
📍	Blatno	Radenov	20735855	č.p. 30	
📍	Blatno	Radenov	20735979	č.ev. 14	
📍	Blatno	Zákoutí	20736673	č.p. 56	
📍	Březno	Březno	9029851	č.p. 320	30/2 v k.ú. Březno u Chomutova
📍	Březno	Březno	9030344	č.ev. 1	70/2 v k.ú. Březno u Chomutova

	Obec	Část obce	Kód stavebního objektu	Číslo domovní/způsob využití	Parcela a k.ú.	Počet nevyplněných	 Datum	 Počet	 Zastav	 Obestav	 Podlah	 Počet	 Druh s	 Připoje	 Připoje	 Připoje	 Způsob	 Vyk
	Blince	Škrle	54267609	č.p. 77 / rodinný dům	st. 89 v k.ú. Škrle	1												
	Blatno	Blatno	54219248	č.p. 134 / rodinný dům	st. 194 v k.ú. Blatno u Chomutova	1												
	Blatno	Blatno	54419506	č.p. 135 / rodinný dům	st. 5/1 v k.ú. Blatno u Chomutova	1												
	Blatno	Blatno	104252731	č.ev. 20 / stavba pro rodinnou rekreaci	st. 95/1 v k.ú. Blatno u Chomutova	12												
	Blatno	Hrádečná	54153450	č.p. 39 / rodinný dům	st. 78 v k.ú. Hrádečná	1												

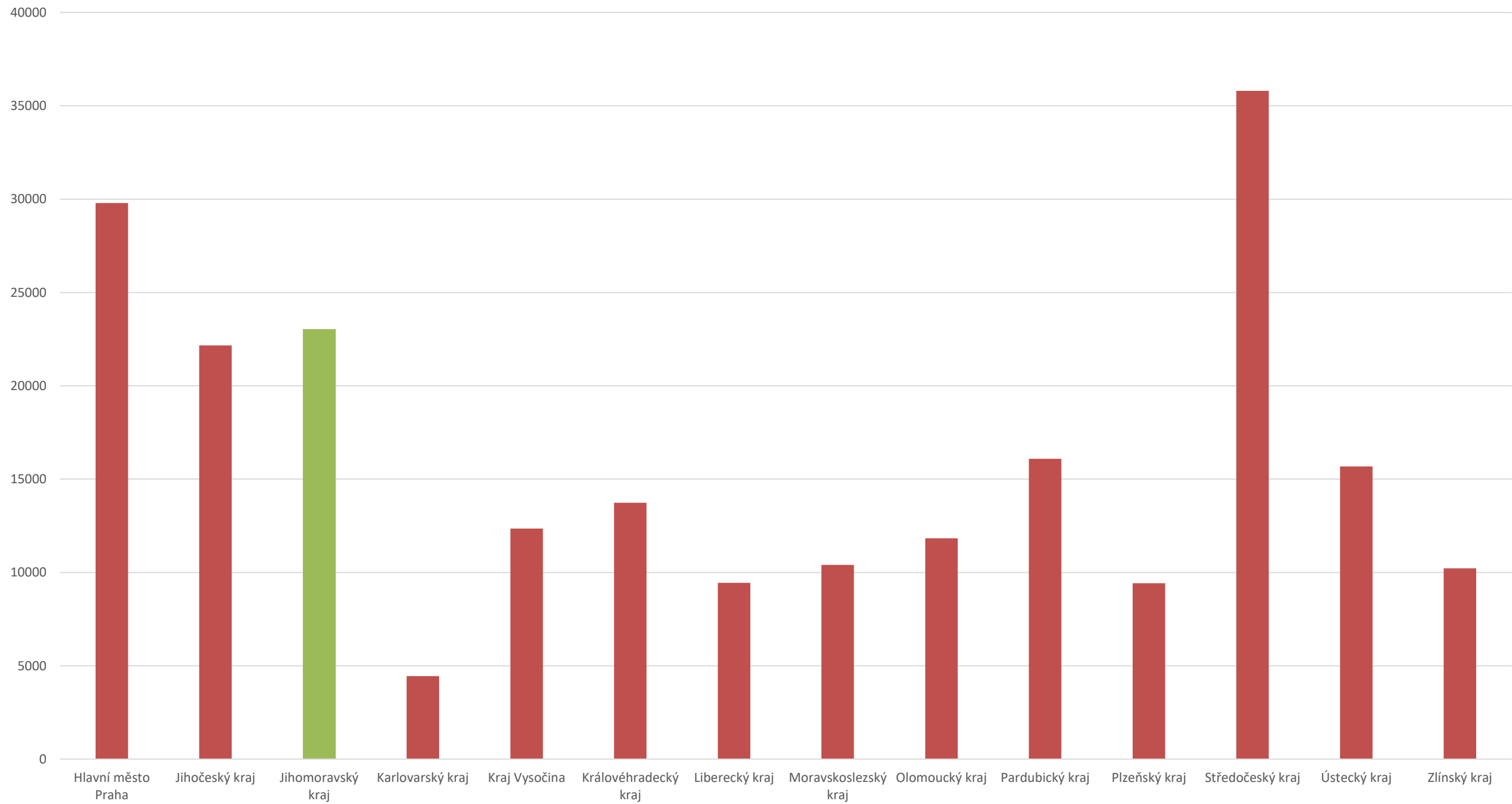
# Aplikace pro kontrolu dat

## 10. SO s neplatným způsobem využití (od 12.3.2023)

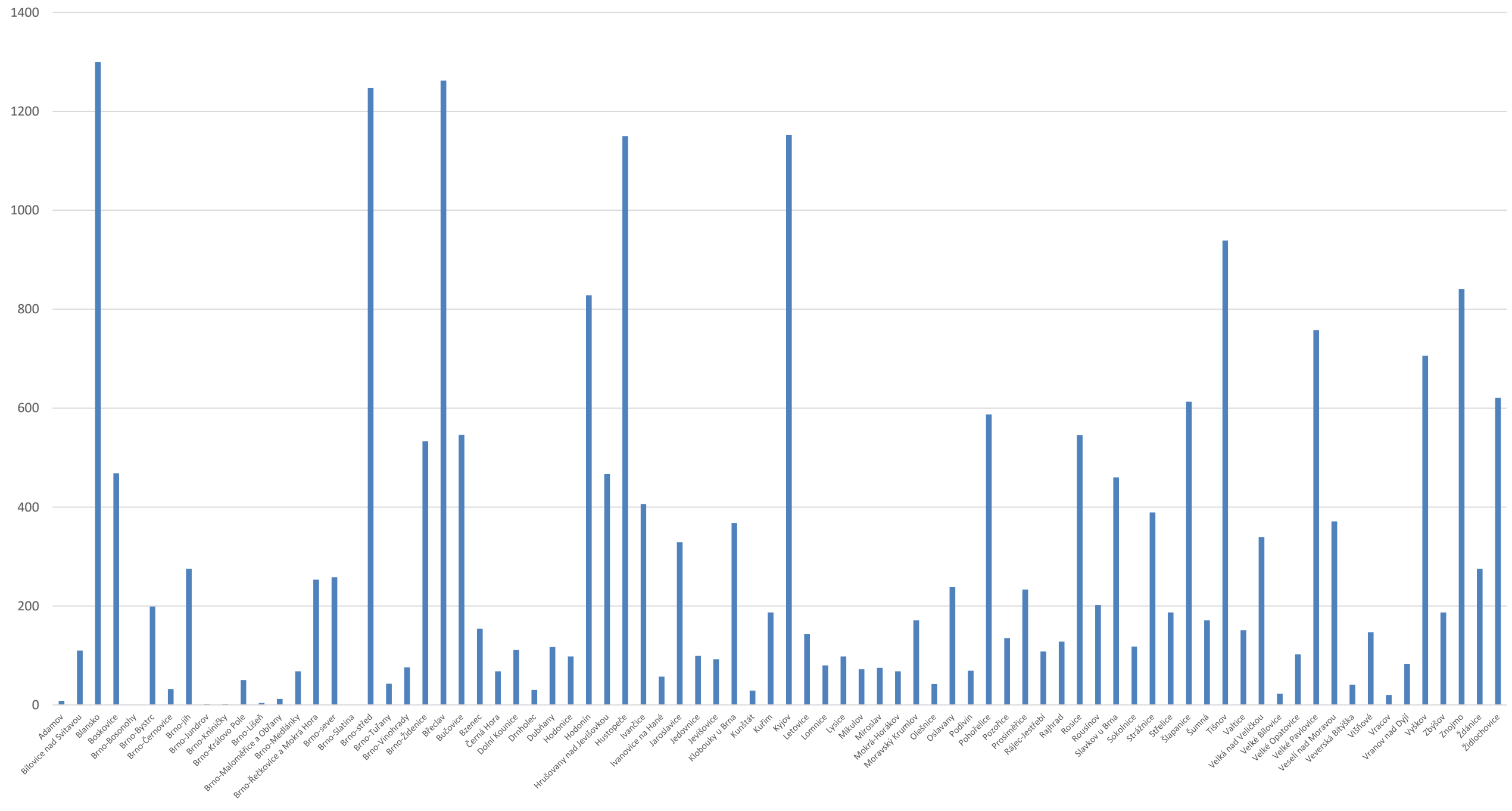
- Jsou vypsány SO, které nemají v RÚIAN evidovaný způsob využití stavby v souladu s přílohou číslo 4 vyhlášky č. 357/2013 Sb.
  - Objekt k bydlení
  - Objekt lesního hospodářství
  - Průmyslový objekt
  - Objekt občanské vybavenosti
- Pokud existuje platný ZPV v KN je navrhován, vč. listiny
  - Aktualizovat údaje SO, doplnit způsob využití podle platné dokumentace

	Obec	Část obce	Kód stavebního objektu	Číslo domovní/způsob využití	Parcela a k.ú.	způsob využití dle KN	listina z řízení v KN
📍	Bílence	Škrle	9027564	č.p. 68 / objekt k bydlení	st. 66/6 v k.ú. Škrle		
📍	Bílence		43204309	objekt k bydlení	st. 18/1 v k.ú. Škrle		
📍	Blatno	Hrádečná	20734026	č.p. 32 / objekt k bydlení	st. 20/2 v k.ú. Hrádečná		
📍	Blatno	Zákoutí	20736380	č.p. 1 / objekt k bydlení	st. 15/1 v k.ú. Zákoutí		
📍	Blatno	Zákoutí	20736444	č.p. 13 / objekt lesního hospodářství	st. 60 v k.ú. Zákoutí		
📍	Blatno		39097072	průmyslový objekt	st. 169 v k.ú. Blatno u Chomutova		
📍	Blatno		39099059	objekt k bydlení	st. 63 v k.ú. Květnov u Chomutova		

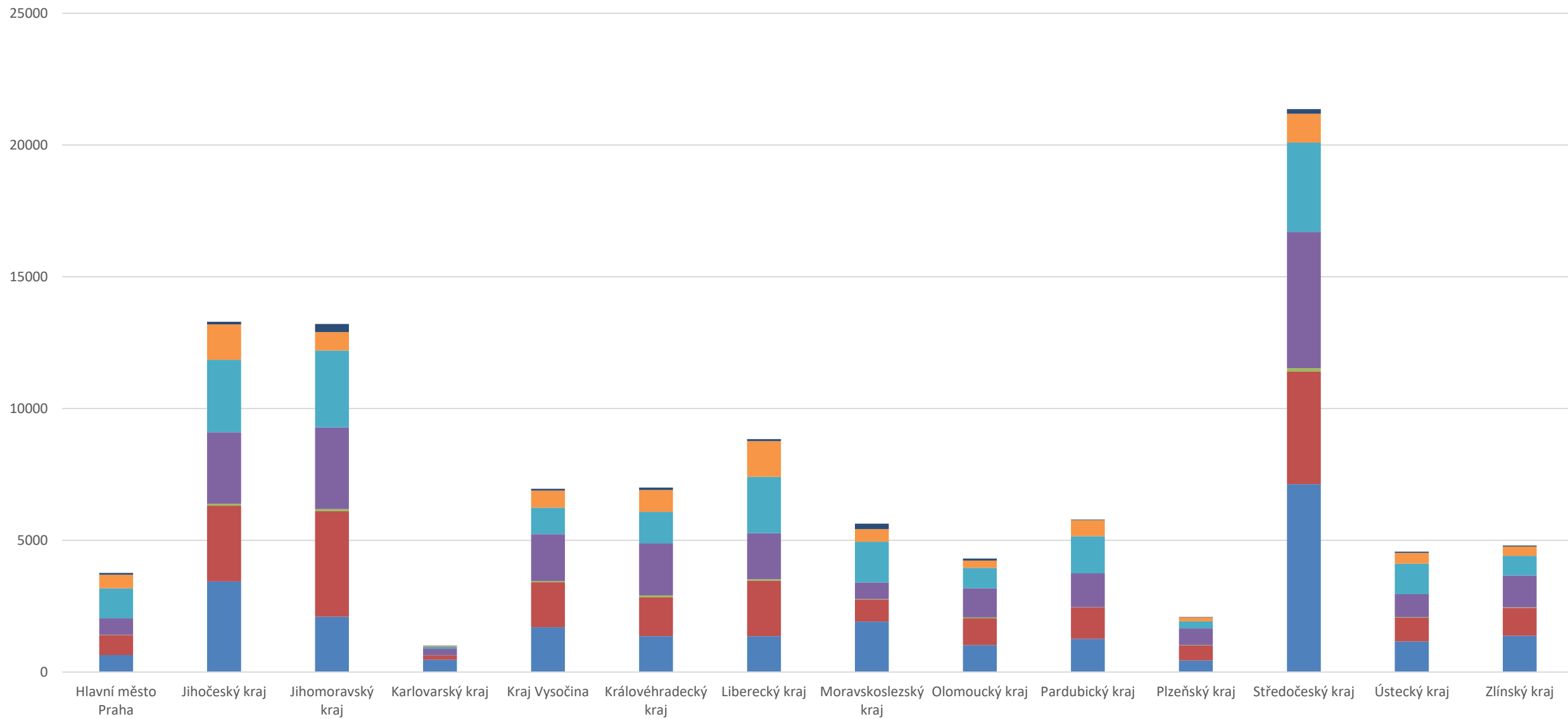
Počet chyb v kontrole č. 10 (neplatné ZPV u SO)



Počet SO s neplatným ZPV (kontrola č.10)



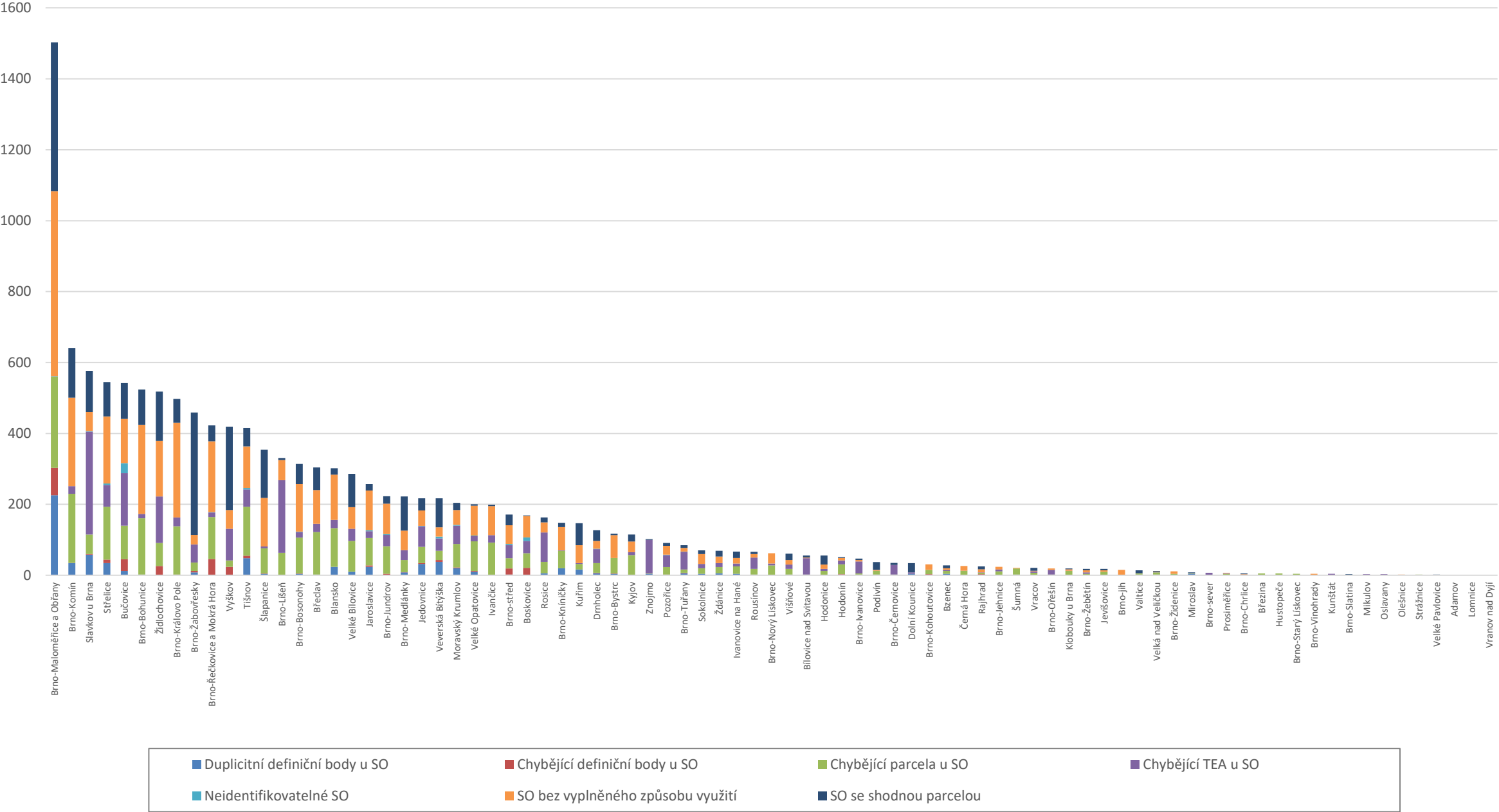
Počet chyb v Aplikaci pro kontrolu dat v jednotlivých krajích 03/2023



■ 9 - Chybějící TEA u SO
 ■ 8 - SO bez vyplněného způsobu využití
 ■ 7 - Neidentifikovatelné SO
 ■ 6 - Chybějící parcela u SO
 ■ 5 - SO se shodnou parcelou
 ■ 4 - Duplicitní definiční body u SO
 ■ 2 - Chybějící definiční body u SO



Přehled počtu chyb v Aplikaci pro kontrolu dat v agendě stavebních úřadů  
Jihomoravský kraj (03/2023)



# **Novinky v ISUI**

z verze 3.5.2 (z 25.1.2023)



# ISÚI – zjištění počtu pobytů

- Přehled prvků – detail adresního místa

Adresní místo

Územní situace: Pokratice (Litoměřice)

Aktuální údaje

Historické údaje

Nesprávnost

Aktuální nesprávnost:

Kód:

Stavební objekt:

Číslo domovní:

Ulice:

Číslo orientační:

Pošta: 41201 (Litoměřice 1)

Volební okrsek: 24

Ověřit v registrech

Výsledek ověření

Na adrese je aktuálně registrováno 1 obyvatel, 0 právnických osob a 0 provozoven.

Typ definičního bodu	Souřadnice Y	Souřadnice X
Adresní bod	756636,79	989039,39

# ISÚI – zjištění počtu pobytů

## ■ Návrh změny – Položka NZ – Adresní místo

Nyní jste zde: [Nástěnka](#) » [Seznam NZ](#) » [Návrh změny](#) » Položka NZ - Adresní místo [Přehled prvků](#)

### Položka NZ - Adresní místo

Typ operace: Změna prvku  
Naposledy změnil NZ číslo: 1412973  
Datum poslední změny: 22.06.2017  
Prvek území dokumentu: Obec: Praha  
Územní situace: Benice (Praha)

[Zavřít](#)  
[Upravit](#)  
[Uložit změny](#)  
[Odstranit kolize](#)

Aktuální údajeHistorické údajeNesprávnost

Aktuální nesprávnost:

Kód: 27736237

Stavební objekt: \*

Původně: č.p. 198

Číslo domovní: \*

Původně: 198

Ulice:

Původně: Chotěbuzská

Číslo orientační:

Původně:

Pošta:

Původně: Praha 113

Volební okrsek:

[Ověřit v registrech](#)

Typ definičního bodu	Souřadnice Y	Souřadnice X
Adresní bod	731296,01	1053071,95

# ISÚI – zjištění počtu pobytů

- Varování – v případě rušení adresního místa

## Výsledky kontrol

[Zavřít](#)

 NZ obsahuje chyby - byli jste přesměrováni do výsledků kontrol.

ID NZ: 3031272  
Název NZ: d s vs  
Kontroly zobrazeny pro: Návrh změny  
Souhrnný výsledek: Návrh změny obsahuje chyby, které je nutné vyřešit. Jinak NZ nelze schválit.

Typ chyby	Kód chyby	Typ prvku	ID prvku	Popis
WARNING	AD0403	AD	27736237	Na rušené adrese je aktuálně registrováno 3 obyvatel, 9 právnických osob a 1 provozoven.
ERROR	AD0402	AD	27736237	Stavební objekt typu "Budova s číslem..." musí mít ke každému číslu domovnímu přiřazeno alespoň jedno adresní místo.

 Stránka 1 z 1

Celkem záznamů: 2

## Detail chyby

Kliknutím v tabulce zobrazíte detail.

# **Podpora kvality dat ze strany ČÚZK**



# Uživatelská podpora

- Telefonická podpora



- HELPDESK

<https://helpdesk.cuzk.cz/>

**ÚZK Podpora**

### Vytvoř požadavek

**Kontaktní údaje:**

Jméno a příjmení:

Telefon:

\*E-mail:

**Dotaz:**

\*Oblast:

\*Nadpis:

\*Popis:

Příloha:  Soubor nevybrán

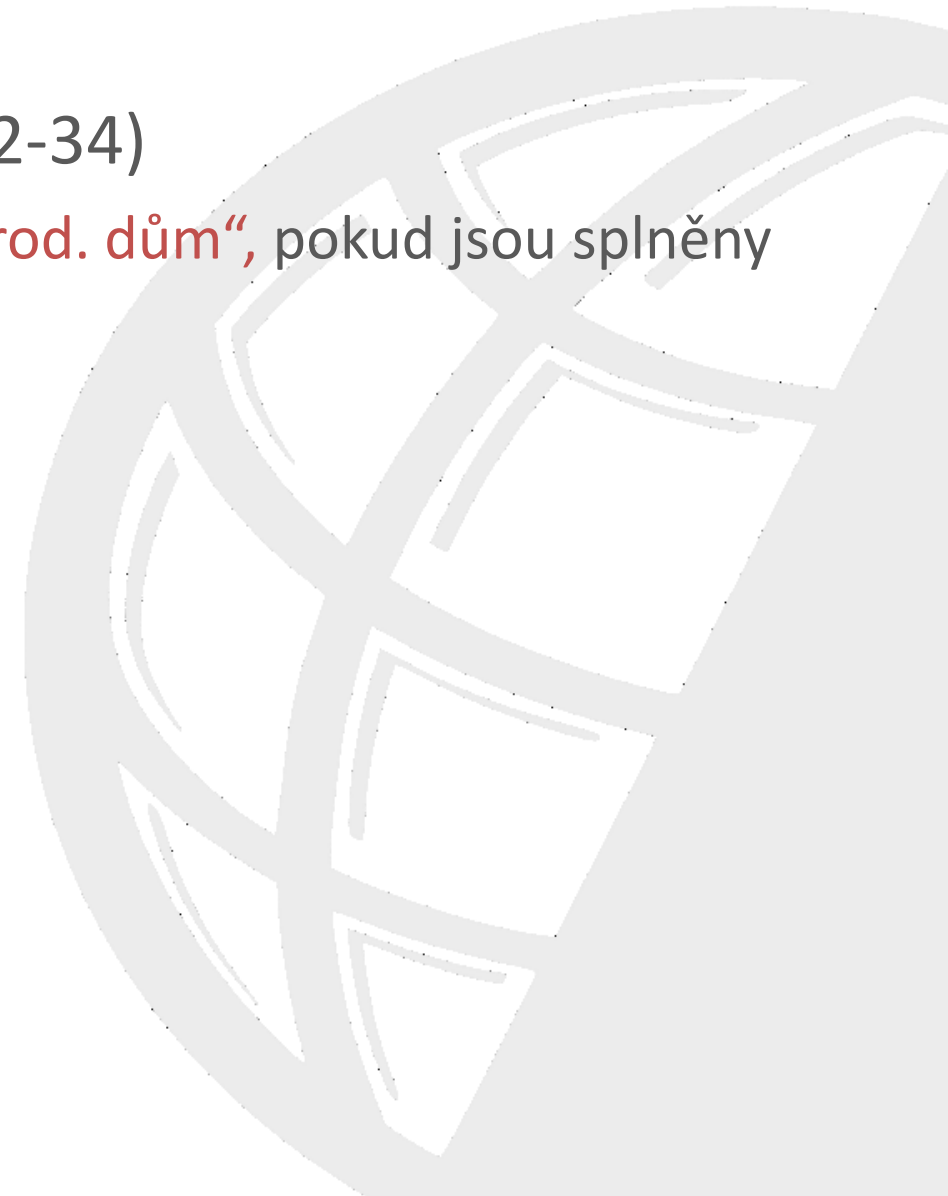
**Velikost přílohy maximálně 2 MB**

\* - pole je povinné



# Oprava dat ČÚZK

- **Migrace způsobu využití** (č.j. ČÚZK-06007/2022-34)
  - změna **neplatného způsobu využití „obj. bydl.“ na „rod. dům“**, pokud jsou splněny následující parametry:
    - SO má 2 a méně podlaží,
    - SO má 3 a méně bytů,
    - v KN nejsou vymezeny jednotky,
    - SO nebyl dotčen změnou editora
    - SO se nachází mimo obec Praha.
  - **Celkem 620 tis. SO**
  - Probíhala 05-06/2022





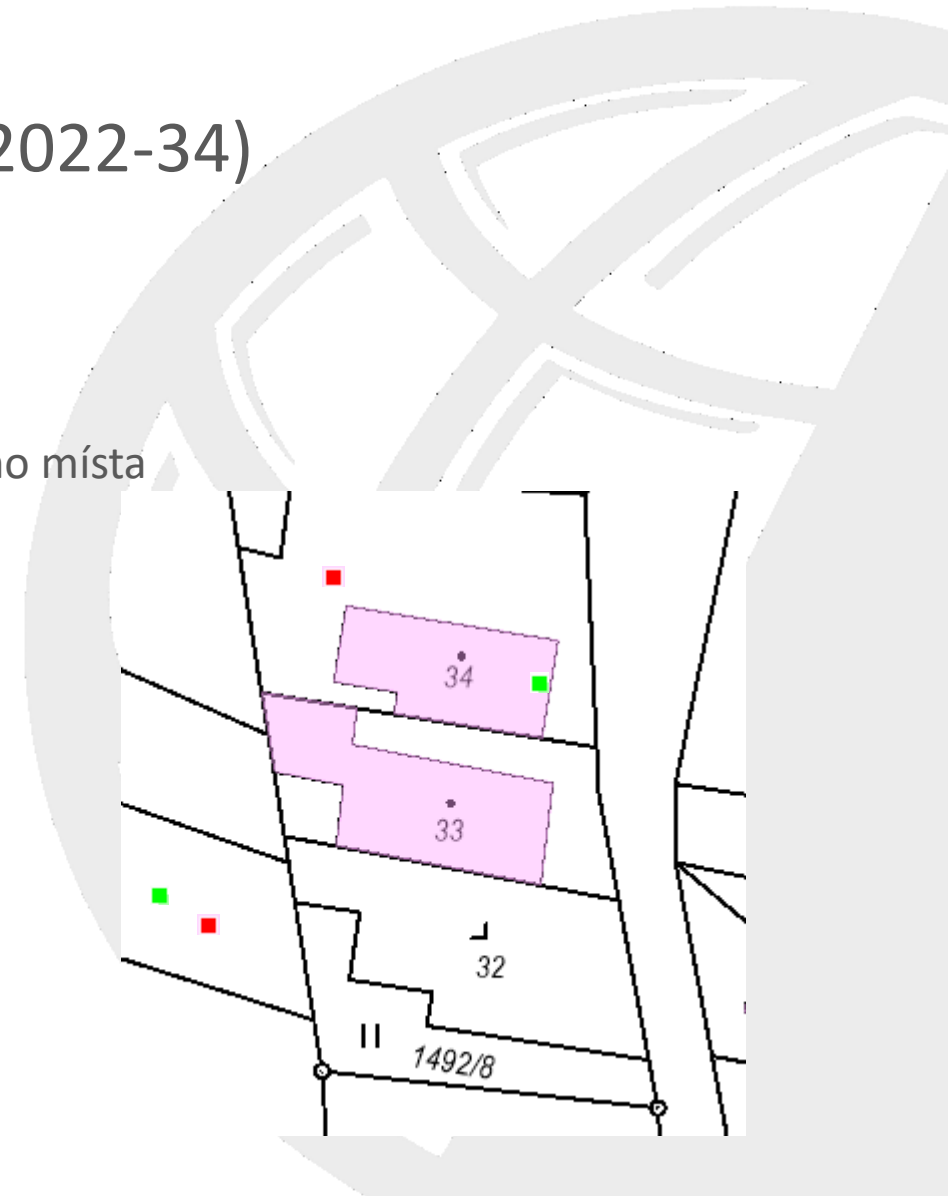
# Oprava dat ČÚZK

- **Synchronizace definiční bodů SO (ČÚZK-06292/2022-34)**
  - Parametry skriptu:
    - DEFINIČNÍ BOD SO leží mimo polygon budovy
    - SO je napárován s budovou v ISKN (tj. údaje o SO/BUD se shodují)
    - Pokud má AM shodné souřadnice se SO, dojde ke změně i adresního místa



# Oprava dat ČÚZK

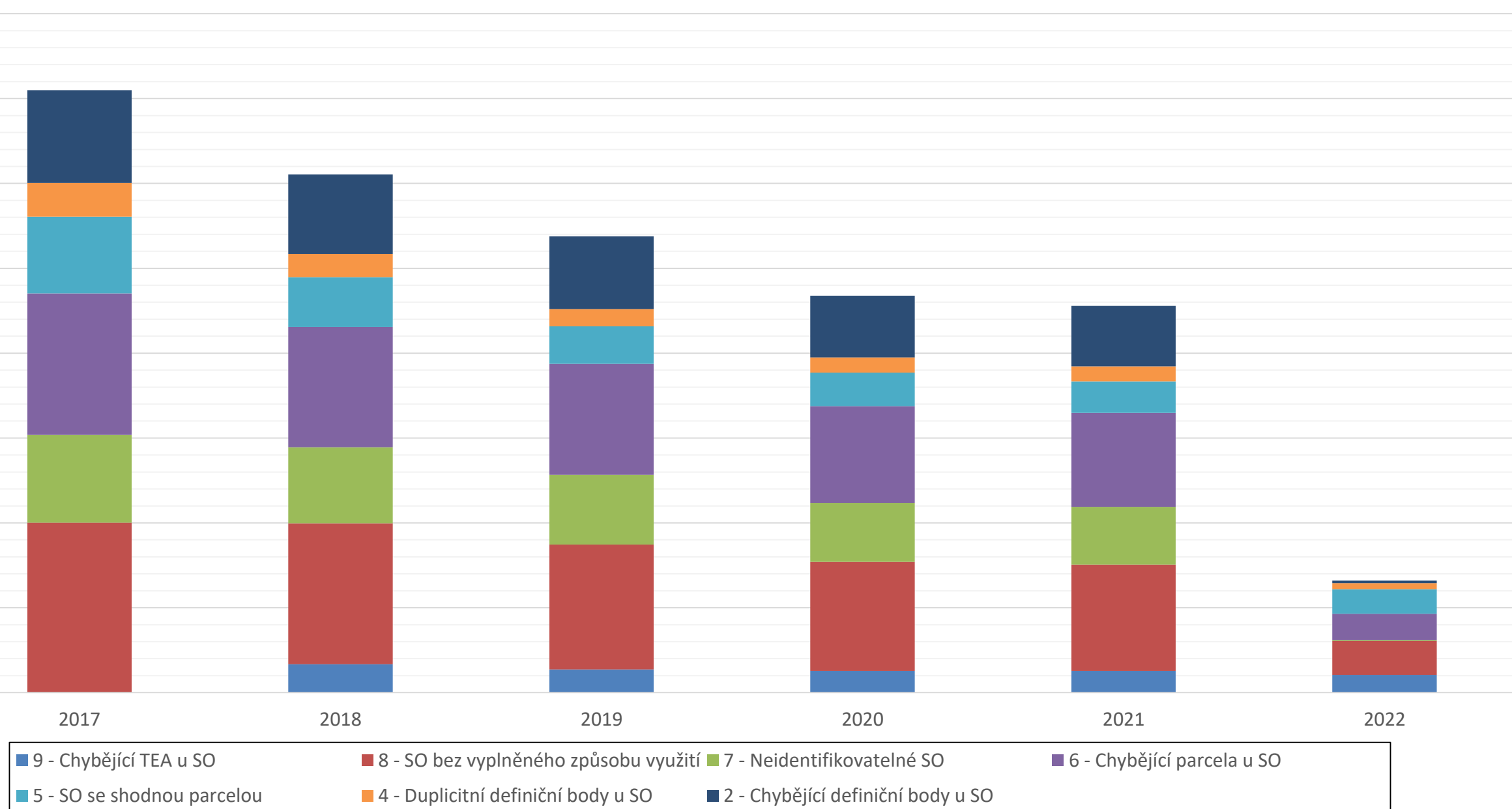
- **Synchronizace definiční bodů SO (ČÚZK-06292/2022-34)**
  - Parametry skriptu:
    - DEFINIČNÍ BOD SO leží mimo polygon budovy
    - SO je napárován s budovou v ISKN (tj. údaje o SO/BUD se shodují)
    - Pokud má AM shodné souřadnice se SO, dojde ke změně i adresního místa
  - Nové souřadnice SO jsou převzaty z budovy v ISKN
  - 10-11/2023
  - Změněno
    - **177 tis. SO**
    - **110 tis. AM**



# Oprava dat ČÚZK

- **Zrušení neidentifikovatelných SO (č.j. ČÚZK - 41295/2022-33)**
  - Byly odstraněny SO splňující následující parametry
    - nemají lokalizaci (definiční bod),
    - nemají přiřazenou parcelu,
    - navázaná adresní místa nemají lokalizaci (definiční bod),
    - nemají vyplněný způsob využití,
    - není zapsán v KN,
    - **a na příslušném adresním místě SO není nikdo nahlášen k trvalému pobytu, ani zde není sídlo firmy nebo provozovny.**
  - Celkem zrušeno 19,1 tis. SO/AM
  - Významný dopad do kontrol <https://kontrolyruian.cuzk.cz/>

# Vývoj počtu chyb v aplikaci pro kontrolu dat RÚIAN pro Jihomoravský kraj



# Oprava dat ČÚZK

- Připravujeme:
  - **Automatizované doplnění souřadnic DB dle SO**
    - z 3807 AM bude opraveno 3294 AM
    - V APKO zůstane asi jen 500 AM bez DB (v rámci celé ČR)
    - na zbývajících AM bude zaslána reklamace (na obce)
  - **Odeslání reklamací pro SO**
    - SO neidentifikovatelné (zbývajících)
    - SO bez definičního bodu
    - Cca 1200 SO v rámci celé ČR



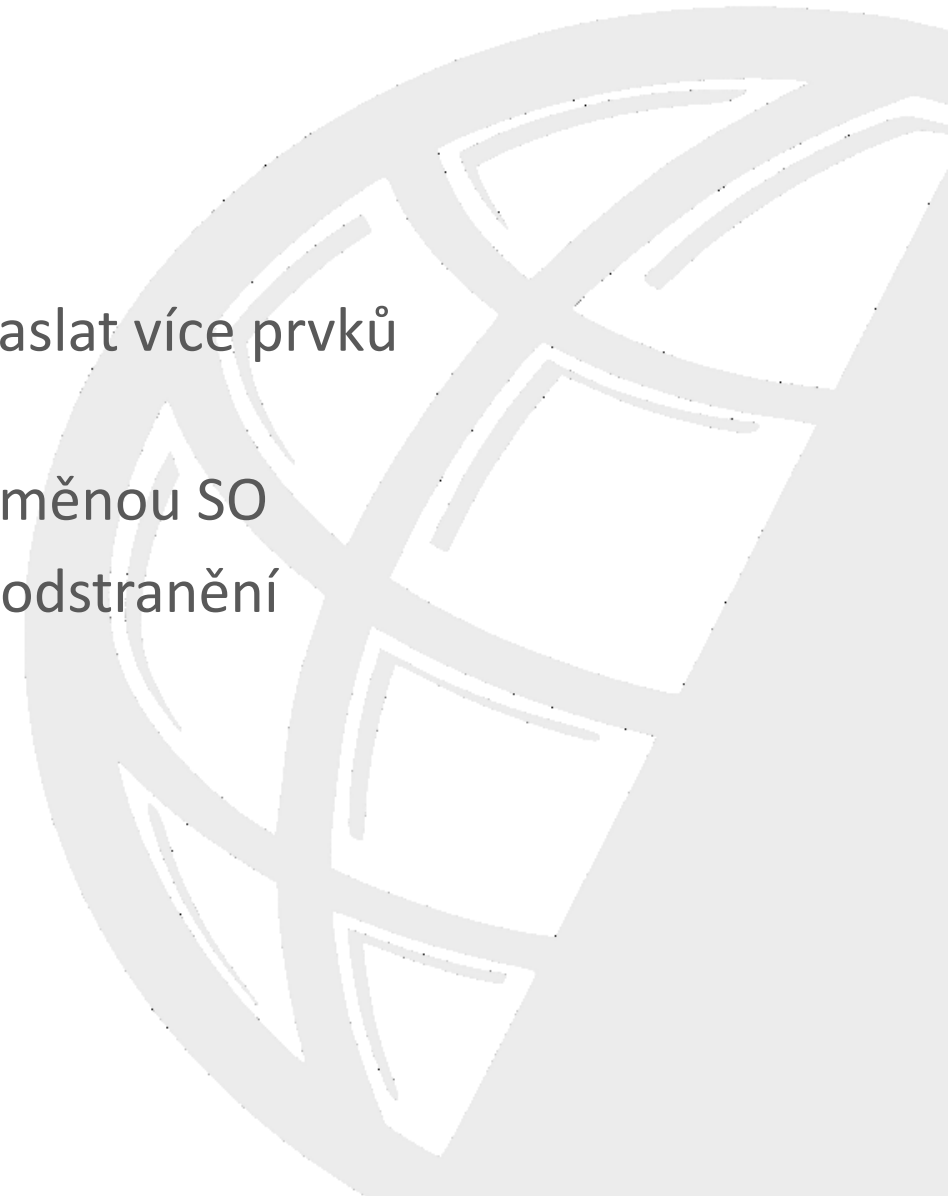
# Úpravy ISUI

- **Připravované změny do 3.6 (říjen 2023)**
  - **Import prvků ze souboru**
    - V ISUI bude umožněno do návrhu změnu načíst prvky ze souboru
    - CSV – jen import s parametrem změna/zrušení
    - XML – soubor může obsahovat i návrh změny – bude využito pro APKO

The screenshot shows a dialog box titled "Import prvků ze souboru" (Import elements from file) within the "ui GUI" window. The dialog has a blue title bar with standard window controls. Inside, there is a "Procházet" (Browse) button next to a text field labeled "Název souboru" (File name). Below this is an "Importovat" (Import) button. A large text area labeled "Výsledek importu" (Import result) is positioned below the buttons. At the bottom of the dialog is a "Zavřít" (Close) button.

# Úpravy ISUI

- **Připravované změny do 3.6 (říjen 2023)**
  - **Vícenásobné reklamace**
    - Cílem je umožnit zaslat v rámci jedné reklamace zaslat více prvků půjde o tzv. „SKUPINU REKLAMACÍ“
    - Bude moci být navržena změna AM současně se změnou SO
    - Bude využívat ČÚZK pro komplikovanější editace (odstranění duplicit)



# Úpravy ISUI

- Připravované změny do 3.6 (říjen 2023)
  - Hromadné reklamace
    - Bude umožněno vytvořit jeden návrh změny pro více reklamací
    - Tj. bude možné slučovat reklamace stejného typu

The screenshot shows a web application window titled «JSFpage» with a subtitle «Potvrzení operace» (Confirmation of operation). The window contains two yellow buttons at the top: «Vytvořit NZ z reklamace» (Create NZ from complaint) and «Zavřít» (Close). Below these buttons is a table with five columns: «ID», «Typ», «Vloženo do ISÚI», «Poznámka řešitele» (Resolver's note), and «Skupina» (Group). The first row of the table is partially visible, showing a checkbox in the first column. The rest of the table is empty.



**Děkuji za pozornost.**

[jiri.jindrich@cuzk.cz](mailto:jiri.jindrich@cuzk.cz)

