

**NM-33-08-6 JIHLAVA**

### Zeměpisná síť souřadnicového systému ETRS89

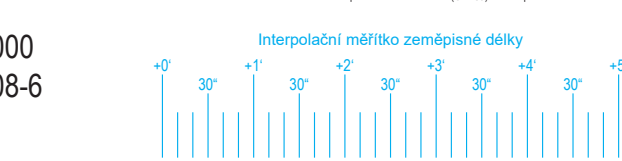
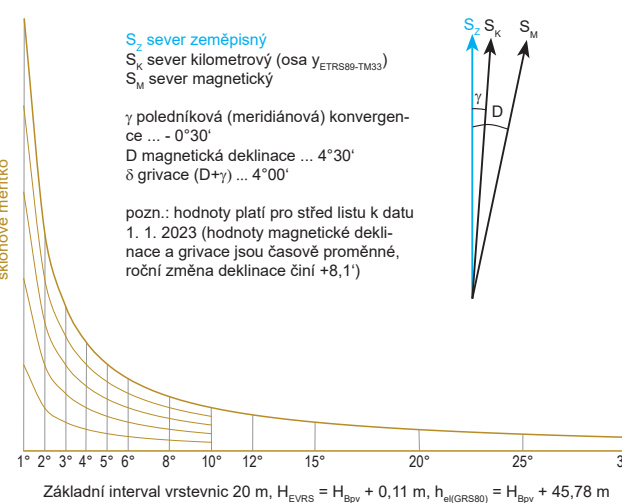
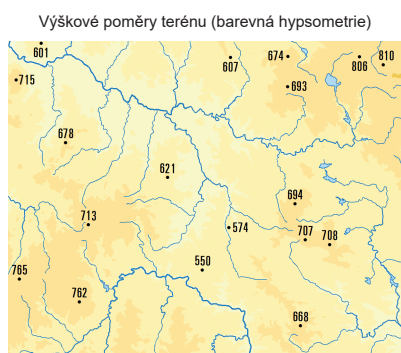
Kilometrová síť souřadnicového systému ETRS89-TM33

### Výškový systém Bpv

## VYSVĚTLIVKY

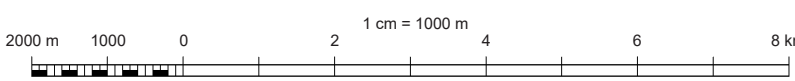
	blok budov, budova, ulice, chatová zástavba
	komplex, synagoga, věžovitá stavba, věžovitý vodníjem
	hrad, zámek, zřítelna, zřítelny
	větrný motor; rozhledna, vysílač;
	rozhledna; vysílačna, vysílač s rozhlednou
	hřbitov, stadion, lyžařský můstek
	letišť; přístav; autobusové nádraží
	Železnice neelektrizovaná jednokolejná s tunelem
	Železnice neelektrizovaná vícekolejná s přejezdem
	Železnice elektrizovaná jednokolejná
	Železnice elektrizovaná vícekolejná s mostem
	Železnice úzkorozchodná
	Železniční vlečka
	lanová dráha
	Železniční stanice; Železniční zastávka
	dálence
	silnice pro motorová vozidla
	silnice I. třídy s tunelem
	silnice II. třídy s mostem
	silnice III. třídy
	nevevidovaná silnice
	nájezd, větev křižovatky
	dálence a silnice ve stavbě
	udržovaná cesta s lávkou
	neudržovaná cesta
	vodní tok stálý povrchový; podzemní část toku
	vodní tok občasný
	jez; šbyka; akvadukt
	přívaz
	uzavazovací nádrž; zatopená těžební jáma
	přehradní hráz s komunikací; bažina; močál
	les; louka; pastvina; zahrada; sad, park, vinice, chmelnice; orná a ostatní půda
	státní hranice
	krajská hranice
	okresní hranice, v hl. m. Praze hranice obvodu
	obecní hranice
	hranice přesahu obce na území jiné obce
	hranice městského obvodu nebo městské části ve statistických mstech a hl. m. Praze
	nesouvislé územní obce (enkλάβy)
	hranice národního parku (NP), chráněné krajinné oblasti (CHKO)
	vrstevnice; terénní stupeň, jáma
	skály; jeskyně; kotývaný bod

<b>TÁBOR</b>	město
<b>VEVŘÍN</b>	část města
<b>Čertany</b>	obec, městyse
<b>Požpaly</b>	část obce, městyse
<b>Štěpánka</b>	místní část, samota
<i>Houčín</i>	jméno objektu
<b>BYSTRČ</b>	městský obvod nebo městská část ve statutárních městech a hl. m. Praze
<i>obvod Praha 10</i>	obvod na území hl. m. Prahy, název okresu
<i>Na skalce</i>	pozemková trať, les, alej, hon
<b>Spítáč</b>	kopec, hora, vrchol, hřbet, údolí, rókli, propas
<b>VRCHOVINA</b>	pohorlí, hřbet
<i>vodní nádrž Otvik</i>	vodní tok, jezero, vodní nádrž, rybník
<b>LABE</b>	slavný vodní tok
<b>NP ŠUMAVA</b>	chráněné území



Vydal Český úřad zeměměřický a katastrální.  
Zpracoval Zeměměřický úřad.  
© Český úřad zeměměřický a katastrální, 2023

Užíti tohoto díla nebo jeho části se řídí licenci Creative Commons CC BY 4.0 International Licence (<https://creativecommons.org/licenses/by/4.0/>).



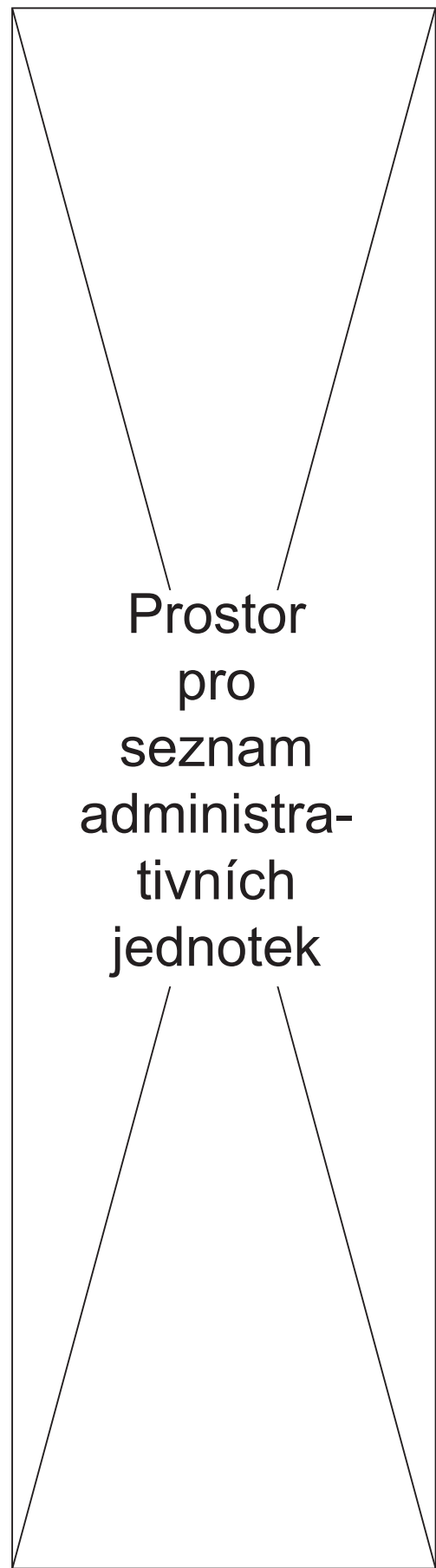
**1 : 100 000**

# KONSTRUKČNÍ LIST

## ZTM 100/ETRS89

Vytvořeno 27. 4. 2023 se stavem podkladových dat  
ZABAGED® a Geonames k 5. 7. 2020.  
1. vydání. EP 2023.  
Hlášení chyb: <https://ags.cuzk.cz/geoprohlizec/?w=7>

## ÚZEMNÍ CELKY



KLAD MAPOVÝCH LISTŮ ZTM 10 - ZTM 100

