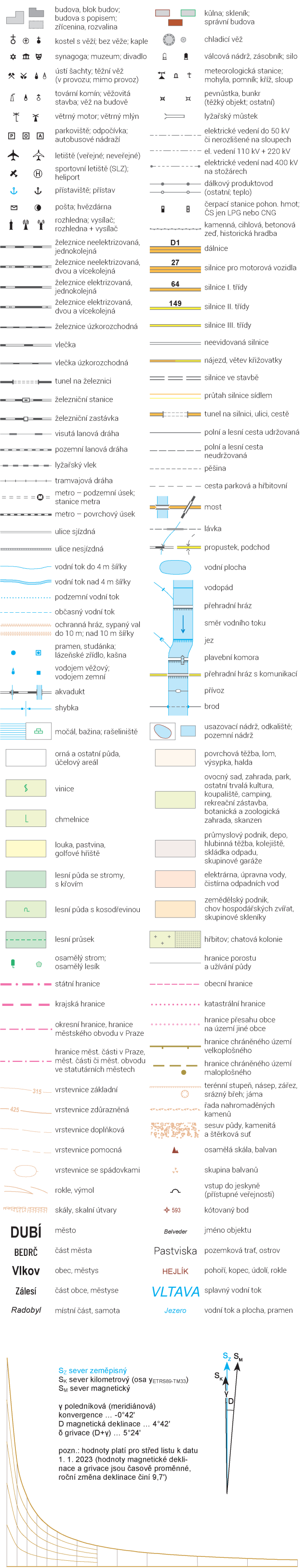
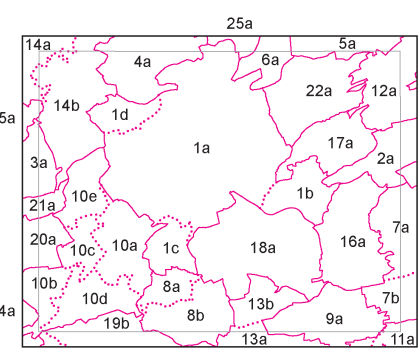


ZÁKLADNÍ TOPOGRAFICKÁ MAPA
1 : 25 000

VYSVĚTLIVKY

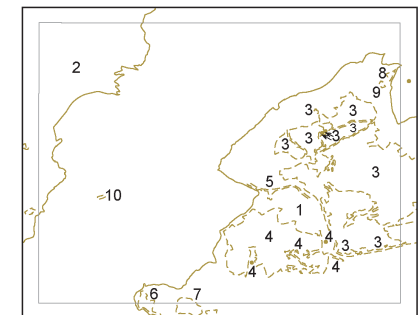


ÚZEMNÍ CELKY



- | | |
|-----------------------------|-------------------|
| Česká republika | 21) Trutská |
| Středočeský kraj | a) Trutská |
| Chovec Beroun | 22) Vráž |
| 1) Beroun | a) Vráž u Berouna |
| a) Beroun | 23) Vysoký Ujezd |
| a) Hradištko u Berouna | a) Kozolupy |
| a) Janov u Berouna | 24) Zdic |
| a) Zdobov | a) Cemin u Zdic |
| 2) Bubenice | 25) Zelezná |
| a) Bubovice | a) Zelezná |
| 3) Hudčice | |
| a) Hudčice | |
| 4) Hyskov | |
| a) Hyskov | |
| 5) Chrustenice | |
| a) Chrustenice | |
| 6) Chvalava | |
| a) Lhokta u Berouna | |
| 7) Karlštejn | |
| a) Budčany | |
| 8) Poučkov | |
| 8) Kompusky | |
| a) Blíčov u Kompusky | |
| 8) Kompusky | |
| 9) Komo | |
| a) Komo | |
| 10) Králův Dvůr | |
| a) Králův Dvůr | |
| 11) Levín u Berouna | |
| a) Poláčky | |
| a) Popovice u Králova Dvora | |
| a) Zahořanov u Berouna | |
| 11) Láň | |
| a) Blétek u Litné | |
| 12) Láň | |
| 12) Loděnice | |
| a) Loděnice u Berouna | |
| 13) Měňany | |
| a) Měňany | |
| 14) Tobolka | |
| 14) Nížbor | |
| a) Nížbor | |
| 15) Strančovice u Nížboru | |
| 15) Otročánek | |
| a) Otročánek | |
| 16) Sreksko | |
| a) Sreksko u Karlštejna | |
| 17) Svätý Jan pod Skalou | |
| a) Svätý Jan pod Skalou | |
| 16) Teln | |
| a) Teln u Berouna | |
| 19) Tmaň | |
| a) Leutín | |
| 6) Tmaň | |
| 20) Tubin | |
| a) Tubin | |

CHRÁNĚNÁ ÚZEMÍ



- 1) CHKO Český kras
- 2) CHKO Křivoklátsko
- 3) NPR Karlštejn
- 4) NPR Koda
- 5) PR Tetínské skály
- 6) NPP Kotýz
- 7) NPR Zlatý kůň
- 8) PP Syslí louky u Loděnice
- 9) PP Špičatý vrch-Barrandovy jámy
- 10) PP Zahofánský stratotv

KLAD MAPOVÝCH LISTŮ ZTM 5 - ZTM 50

