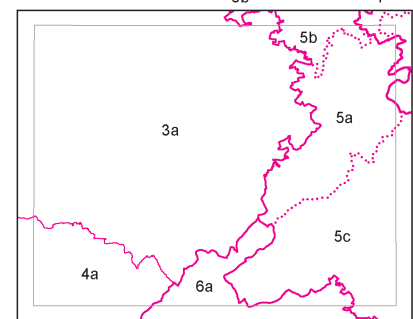
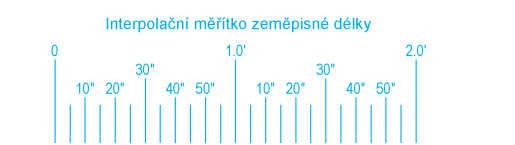
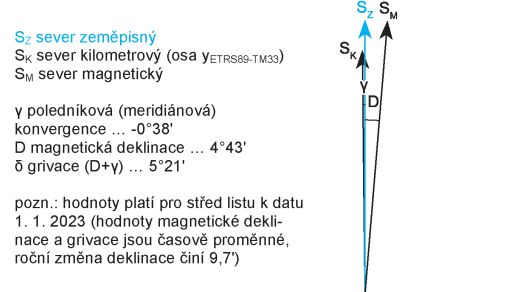
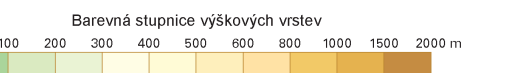


ZÁKLADNÍ TOPOGRAFICKÁ MAPA
1 : 50 000

VYSVĚTLIVKY

budova; budova; ulice; zničená budova, rozvalina; chatová zastávka
 kostel; synagoga; hrad, zámek
 zřícenina; věžovitá stavba; žerpační stanice;
 žerpační stanice pouze LPG nebo CNG
 větrný motor; rozhledna; výhled;
 rozhledna s výslechem, výsleš s rozhlednou
 hřbitov; stadión; lázeňský ústředí
 autobusové nádraží; přístav; vodojem věžový;
 vodojem zemní
 elektrické vedení velmi vysokého napětí
 drahův produktovod (název)
 železnice neelektrizovaná jednokolejná s tunelem
 železnice neelektrizovaná vícekolejná s přejezdem
 železnice elektrizovaná jednokolejná
 železnice elektrizovaná vícekolejná s mostem
 železnice úzkorozchodná
 železniční vlečka
 lanová dráha
 železniční stanice; železniční zastávka
 dráha; silnice pro motorová vozidla
 silnice I. třídy s tunelem
 silnice II. třídy s tunelem
 silnice III. třídy s tunelem
 silnice II. třídy s tunelem
 nájezd, větev křižovatky
 dráha; silnice v stavbě
 udržívaná cesta s lávkou
 neudržívaná cesta, pěšina
 vodní tok stálý povrchový; podzemní část toku
 vodní tok občasný
 vodní tok; abakada
 přívoz
 přehrázní hráz; plavební komora, usazovací nádrž
 přehrázní hráz s komunikací; bažina, močál
 les s průseky; louka, pastvina; zahrada, park, sad
 vinice, chmelnice; omá a ostatní půda
 státní hranice
 krajní hranice
 okresní hranice, v hl. m. Praze hranice obvodu
 obecní hranice; hranice přesahu obce
 na území jiné obce
 hranice katastrálního území (územně
 technické jednotky)
 hranice městského obvodu nebo městské části
 ve statutárních městech a hl. m. Praze
 neousouhlasící území obce (enkláva)
 hranice národního parku (NP), chráněné
 krajinné oblasti (CHKO)
 vrstvenice; terénní stupeň, jáma
 skály; jeskyň; kotovaly bod
 město, část města **MOKŘINY**
 obec; městyš; část obce; městyse **Počaply**
 místní část, popis, jméno objektu *Nový hrads*
 městský obvod nebo městská část
 ve statutárních městech a hl. m. Praze
 území a identifikací číslo katastrálního
 území (územně technické jednotky, která je kat. územím)
 území katastrálního území (územně
 technické jednotky, která je katastrálním územím) shodný
 s názvem sídla a identifikací číslo
 katastrálního území
 území a identifikací číslo územně technické
 jednotky, která není katastrálním územím
 pozemkový tráť, les, alej, hon, bažina, cesta
 kopec, hora, vrchol, hřeben, údolí, rokle, propast
 vodní plocha, vodní tok; splavný vodní útvar
 LÁBE



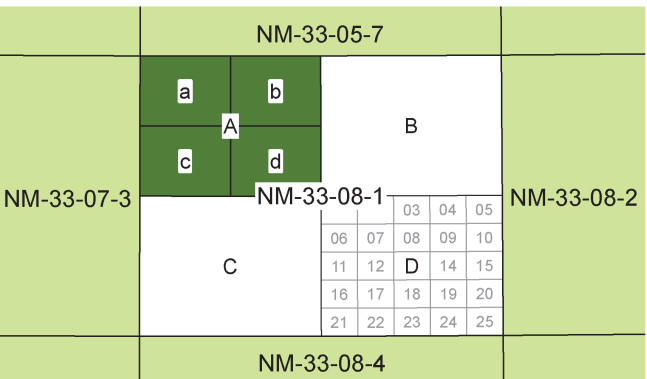
Česká republika
Hlavní město Praha
Městský obvod Praha 5
1) Správní obvod Praha 13
2) Správní obvod Praha 16

Středočeský kraj
Okres Beroun
3) ORP Beroun
a) OPÚ Beroun
4) ORP Hořovice
a) OPÚ Hořovice

Okres Praha-západ
5) ORP Černošice
a) OPÚ Černošice
b) OPÚ Hostivice
c) OPÚ Mnišek pod Brdy

Okres Pílsram
6) ORP Dobříš
a) OPÚ Dobříš

KLAD MAPOVÝCH LISTŮ ZTM 10 - ZTM 100



VZOROVÝ LIST

ZTM 50/ETRS89

Vytvořeno 9. 5. 2023 se stavem podkladových dat
ZABAGED® a Geonames k 5. 7. 2020.
1. vydání, EP 2023.
Hlášení chyb: <https://ags.cuzk.cz/geoprohlizec/?w=7>

