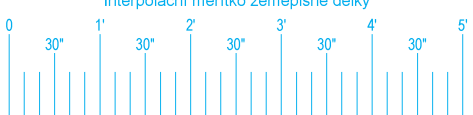
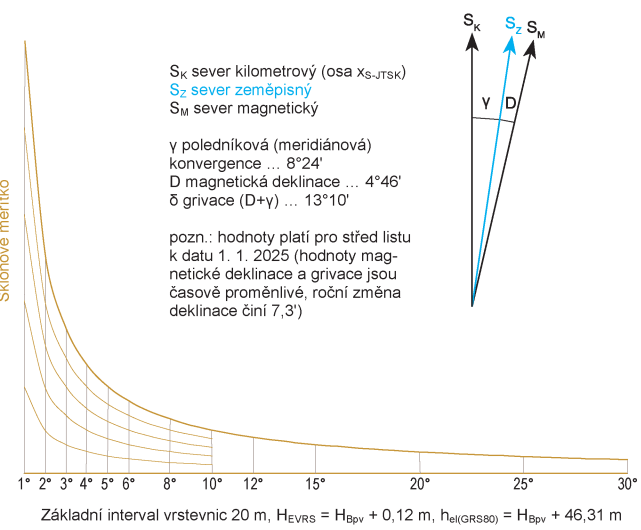
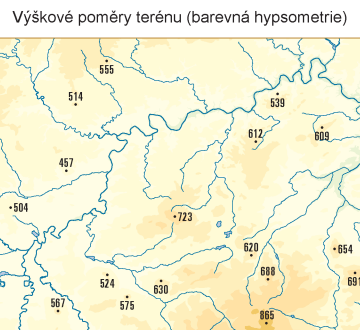



VYSVĚTLIVKY

- blok budov, budova, ulice, chatová zástavba  
kostel, synagoga, věžovitá stavba, věžový vodojem  
hrad, zámek, zřícenina  
větrný motor, rozhledna, vysílač;  
rozhledna s vysílačem, vysílač s rozhlednou  
hřbitov, stadion, lyžařský můstek  
letišťe, přístav, autobusové nádraží  
železnice neelektrizovaná jednokolejná s tunelem  
železnice neelektrizovaná víceokolejná s přejezdem  
železnice elektrizovaná jednokolejná  
železnice elektrizovaná víceokolejná s mostem  
železnice úzkorozchodná  
železniční vlečka  
lanová dráha  
železniční stanice, železniční zastávka  
dálnice  
silnice pro motorová vozidla  
silnice I. třídy s tunelem  
silnice II. třídy s mostem  
silnice III. třídy  
nevedovaná silnice  
nájezd, větve křižovatky  
dálnice a silnice ve stavbě  
udržovaná cesta s lávkou  
neudržovaná cesta  
vodní tok stálý povrchový, podzemní část toku  
vodní tok občasný  
jez, slybka, akvadukt  
přívaz  
usazovací nádrž, zatopená těžební jáma  
přehradní hráz s komunikací; bažina, močál  
les, louka, pastvina, zahrada, sad, park,  
vinice, chmelnice; orná a ostatní půda  
státní hranice  
krajská hranice  
okresní hranice, v hl. m. Praze hranice obvodu  
obecní hranice  
hranice přesahu obce na území jiné obce  
hranice městského obvodu nebo městské části  
ve statutárních městech a hl. m. Praze  
nesouvisející území obce (enkláva)  
hranice národního parku (NP), chráněné  
krajinné oblasti (CHKO)  
vrstevnice, terénní stupeň, jáma  
skalý, jeskyně, kotovany bod  
město  
část města  
obec, městyse  
část obce, městyse  
místní část, samota  
jméno objektu  
městský obvod nebo městská část  
ve statutárních městech a hl. m. Praze  
obvod na území hl. m. Prahy, název okresu  
pozemková trať, les, alej, hon  
kopec, hora, vrchol, hřbet, údolí, rokle, propast  
pohoří, hřbet  
vodní tok, jezero, vodní nádrž, rybník  
splavný vodní tok  
chráněné území
- TÁBOR**  
VEVERÍ  
Čerčany  
Počaply  
Štěpánka  
Nový hrst  
BYSTRC  
obvod Praha 10  
Hra skalice  
Špičák  
VRCHOVINA  
vodní nádrž Orlik  
Labe  
NP ŠUMAVA

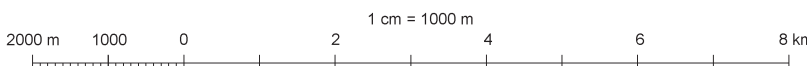


ZÁKLADNÍ TOPOGRAFICKÁ MAPA  
1 : 100 000



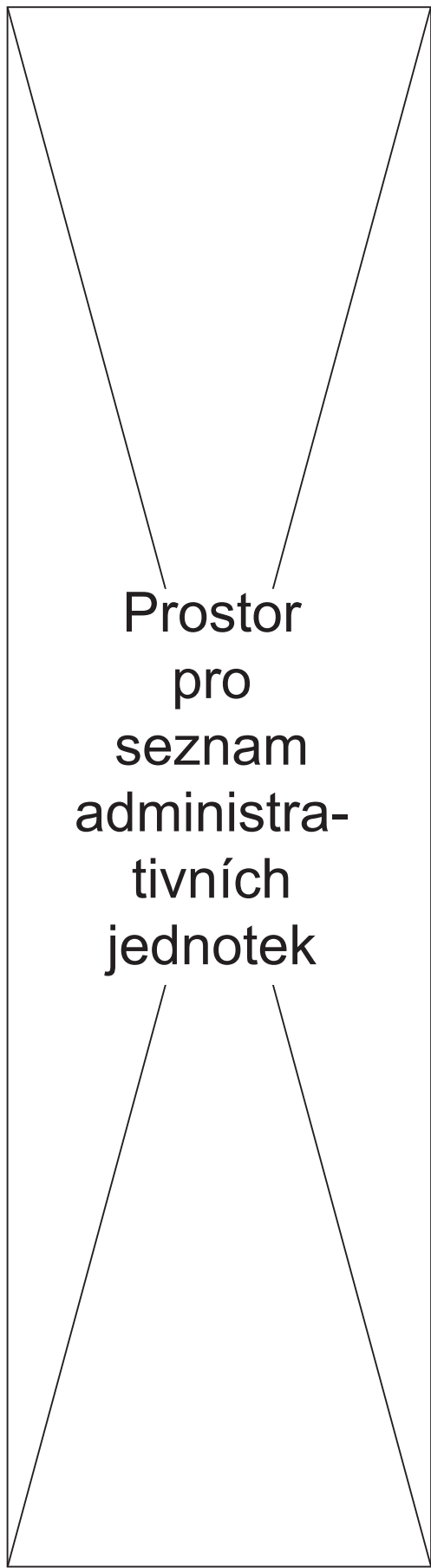

Vydal Český úřad zeměměřický a katastrální.  
Zpracoval Zeměměřický úřad  
© Český úřad zeměměřický a katastrální, 2023

Užití tohoto díla nebo jeho částí se řídí licencí Creative Commons CC BY 4.0 International Licence (<https://creativecommons.org/licenses/by/4.0/>)



Vytvořeno 25. 4. 2025 se stavem podkladových dat  
ZABAGED<sup>®</sup> a Geonames k 29. 6. 2024  
3. vydání, EP 2025.  
Hlášení chyby: <https://ags.cuzk.cz/geoprotizace/?w=7>

ÚZEMNÍ CELKY



KLAD MAPOVÝCH LISTŮ ZTM 10 - ZTM 100

