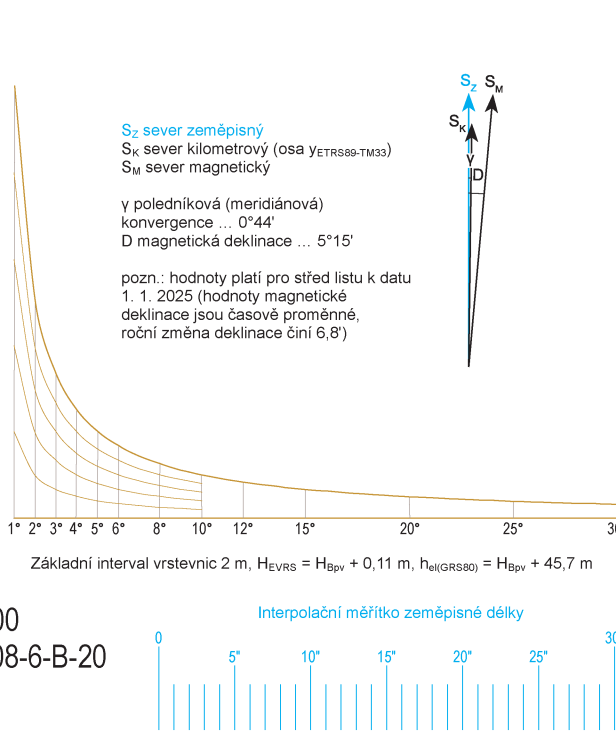
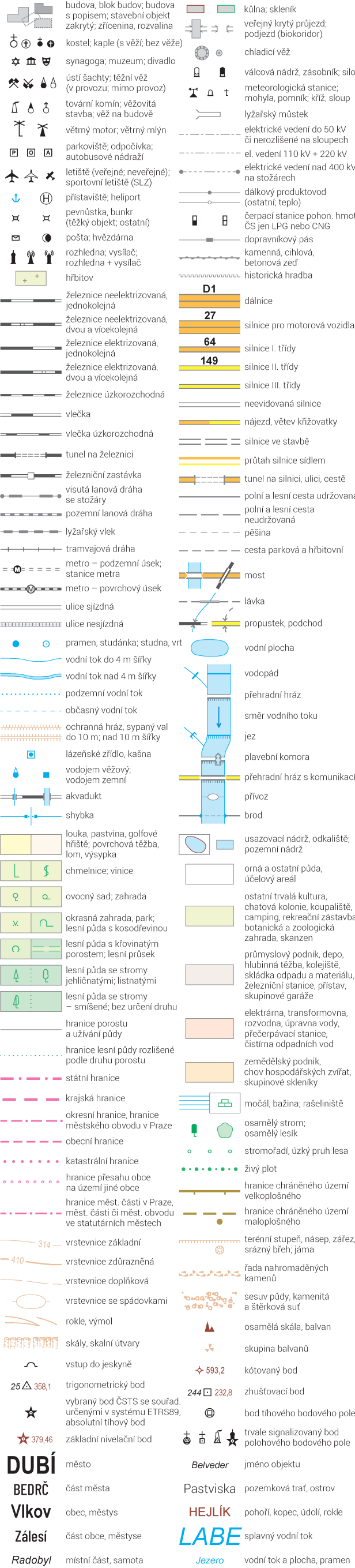



VYSVĚTLIVKY



ZÁKLADNÍ TOPOGRAFICKÁ MAPA
1 : 10 000




ÚZEMNÍ CELKY



Prostor
pro
seznam
administra-
tivních
jednotek

CHRÁNĚNÁ ÚZEMÍ



Prostor
pro seznam
chráněných
území

KLAD MAPOVÝCH LÍSTŮ ZTM 5 - ZTM 50

NM-33-08-3-D		NM-33-08-4-A	
1 01	1 02	1 03	1 04
2 01	2 02	2 03	2 04
3 01	3 02	3 03	3 04
4 01	4 02	4 03	4 04
5 01	5 02	5 03	5 04
6 01	6 02	6 03	6 04
7 01	7 02	7 03	7 04
8 01	8 02	8 03	8 04
9 01	9 02	9 03	9 04
10 01	10 02	10 03	10 04
11 01	11 02	11 03	11 04
12 01	12 02	12 03	12 04
13 01	13 02	13 03	13 04
14 01	14 02	14 03	14 04
15 01	15 02	15 03	15 04
16 01	16 02	16 03	16 04
17 01	17 02	17 03	17 04
18 01	18 02	18 03	18 04
19 01	19 02	19 03	19 04
20 01	20 02	20 03	20 04
21 01	21 02	21 03	21 04
22 01	22 02	22 03	22 04
23 01	23 02	23 03	23 04
24 01	24 02	24 03	24 04
25 01	25 02	25 03	25 04
26 01	26 02	26 03	26 04
27 01	27 02	27 03	27 04
28 01	28 02	28 03	28 04
29 01	29 02	29 03	29 04
30 01	30 02	30 03	30 04

Vydal Český úřad zeměměřický a katastrální.
Zpracoval Zeměměřický úřad.
© Český úřad zeměměřický a katastrální, 2023

Užili fotohot dle nebo jeho části se řídí licenci Creative Commons CC BY 4.0 International Licence (https://creativecommons.org/licenses/by/4.0/).

1 cm = 100 m
200 100 0 200 400 600 800 m

KONSTRUKČNÍ LIST
ZTM 10/ETRS89

Vytvořeno 14. 1. 2026 se stavem podkladových dat
ZABAGED[®] a Geonames k 4. 1. 2025.
Hlášení chyby: <https://github.com/geoprotizec/7w=7>

